

| | | |
|-------|-------|-------|
| 03 | | |
| 02 | | |
| 01 | | |
| ZMĚNA | POPIS | DATUM |



ING. IVAN ŠÍR

PROJEKTOVÁNÍ DOPRAVNÍCH STAVEB CZ s.r.o.
Haškova 1714/3, 500 02 Hradec Králové, IČ: 259 62 914

www.sirivan.cz

IČ: 259 62 914

investor: Česká republika -Státní pozemkový úřad
Krajský pozemkový úřad pro Královéhradecký kraj

Zajištění nápravy havarijního stavu dvou propustků v k.ú. Bolehošť, obec Bolehošť

■ kraj:
Kralovehradecký

■ MÚ/OU:
Rychnov nad Kněžnou

■ stupeň utajení:
bez utajení

■ datum:
02 / 2022

■ zakázkové číslo:
22002

■ stupeň PD:
DUSP+PDPS

■ odpovědný projektant stavby:

■ odpovědný projektant objektu:

■ vypracoval:

■ kontroloval:

■ změna číslo:

01

■ měřítko:



DOKLADOVÁ ČÁST

E.

Dokladová část :



CELKOVÝ PŘEHLED

| | | |
|-------------------------|--|---|
| akce (stavební záměr) : | Zajištění nápravy havarijního stavu dvou propustků v k.ú. Bolehošť, obec Bolehošť | |
| stavebník (investor) : | Česká republika - Státní pozemkový úřad | |
| | Husinecká 1024/11a, 130 00 Praha 3 | |
| | IČ: 01312774 | |
| místo stavby : | kraj : | Královéhradecký (okres Rychnov nad Kněžnou) |
| | obec : | Bolehošť [576123] |
| | katastrální území : | Bolehošť [607045] |
| | dotčené pozemky : | viz Projektová dokumentace |

| E.3 Veřejná technická infrastruktura stanoviska vlastníků veřejné technické infrastruktury | | |
|--|---|--|
| p.č. | organizace | stanoviska, vyjádření, apod. |
| 1 | ČEZ Distribuce, a.s. Teplická 874/8 405 02 Děčín 4 | č.j.: 0101844133 ze dne 16.11.2022 (SO01) č.j.: 0101844138 ze dne 16.11.2022 (SO02) |
| 2 | ČEZ ICT Services, a. s. Duhová 1531/3 140 00 Praha 4 | č.j.: 0700515141 ze dne 1.3.2022 (SO01) č.j.: 0700515153 ze dne 1.3.2022 (SO02) |
| 3 | Telco Pro Services, a. s. Duhová 1531/3 140 00 Praha 4 | č.j.: 0201377066 ze dne 1.3.2022 (SO01) č.j.: 0201377078 ze dne 1.3.2022 (SO02) |
| 4 | GasNet, s.r.o. v zast. GasNet Služby, s.r.o. Plynárenská 499/1 602 00 Brno - Zábřovice | č.j.: 5002565688 ze dne 1.3.2022 (SO01) č.j.: 5002565696 ze dne 1.3.2022 (SO02) |
| 5 | Česká telekomunikační infrastruktura a.s. Olšanská 2681/6 130 00 Praha 3 | č.j.: 617047/22 ze dne 13.4.2022 (SO01) č.j.: 567353/22 ze dne 1.3.2022 (SO02) |
| 6 | AQUA SERVIS, a.s. Štemberkova 1094 516 01 Rychnov nad Kněžnou | č.j.: AQUA/2296/2022/Dk ze dne 8.3.2022 (SO01) č.j.: AQUA/2298/2022/Dk ze dne 8.3.2022 (SO02) |
| 7 | Královéhradecká provozní, a.s. Víta Nejedlého 893 500 03 Hradec Králové Vodovody a kanalizace Hradec Králové, a.s. Víta Nejedlého 893 500 03 Hradec Králové | č.j.: VAKHK/VHR/AVETI/22/1034 ze dne 8.3.2022 (SO01) č.j.: VAKHK/VHR/AVETI/22/1035 ze dne 8.3.2022 (SO02) |

Dokladová část :



CELKOVÝ PŘEHLED

| | | |
|-------------------------|--|---|
| akce (stavební záměr) : | | Zajištění nápravy havarijního stavu dvou propustků v k.ú. Bolehošť, obec Bolehošť |
| stavebník (investor) : | | Česká republika - Státní pozemkový úřad Husinecká 1024/ 11a, 130 00 Praha 3 IČ: 01312774 |
| místo stavby : | | kraj : Královéhradecký (okres Rychnov nad Kněžnou) obec : Bolehošť [576123] katastrální území : Bolehošť [607045] dotčené pozemky : viz Projektová dokumentace |
| 8 | České Radiokomunikace a.s., oddělení telekomunikačních okruhů U nákladového nádraží 3144 130 00 Praha 3 | č.j.: UPTS/ OS/ 298796/ 2022 ze dne 1.3.2022 (SO01) č.j.: UPTS/ OS/ 298799/ 2022 ze dne 2.3.2022 (SO02) |
| 9 | T-Mobile a.s. Tomíčkova 2144/ 1 149 00 Praha 4 | č.j.: E11979/ 22 ze dne 1.3.2022 (SO01) č.j.: E11984/ 22 ze dne 1.3.2022 (SO02) |
| 10 | Vodafone Czech Republic, a.s. Vinohradská č.p. 3217/ 167 100 00 Praha 10-Strašnice | č.j.: MW9910194234397543 ze dne 1.3.2022 (SO01) č.j.: MW9910194239397553 ze dne 1.3.2022 (SO02) |
| 11 | ČEPS, a.s. Elektrárenská 774/ 2 101 52 Praha 10 | č.j.: 02099/ 2022/ CEPS ze dne 1.3.2022 (SO01) č.j.: 02097/ 2022/ CEPS ze dne 1.3.2022 (SO02) |
| 12 | Ministerstvo obrany ČR Sekce nakládání s majetkem odbor ochrany územních zájmů Tychonova 221/ 1 160 00 Praha 6 | č.j.: 129616/ 2022-1322-OÚZ-BR ze dne 26.4.2022 |
| 13 | Obec Bolehošť Bolehošť 10 517 31 Bolehošť | č.j.: OUBOL-138/ 2022-STA ze dne 8.3.2022 (SO01) č.j.: OUBOL-138/ 2022-STA ze dne 8.3.2022 (SO02) |
| E.3 | Veřejná dopravní infrastruktura stanoviska vlastníků veřejné dopravní infrastruktury | |
| p.č. | organizace | stanoviska, vyjádření, apod. |
| 14 | Státní pozemkový úřad Husinecká 1024/ 11a, 130 00 Praha 3 | viz STAVEBNÍK |
| 15 | Lesy České republiky, s.p. Přemyslova 1106/ 19, Nový Hradec Králové 500 08 Hradec Králové | č.j.: LCR165/ 001100/ 2022 ze dne 20.5.2022 |

Dokladová část :



CELKOVÝ PŘEHLED

| | | |
|--------------------------------|---|---|
| akce (stavební záměr) : | Zajištění nápravy havarijního stavu dvou propustků v k.ú. Bolehošť, obec Bolehošť | |
| stavebník (investor) : | Česká republika - Státní pozemkový úřad Husinecká 1024/11a, 130 00 Praha 3 IČ: 01312774 | |
| místo stavby : | kraj : | Královéhradecký (okres Rychnov nad Kněžnou) |
| | obec : | Bolehošť [576123] |
| | katastrální území : | Bolehošť [607045] |
| | dotčené pozemky : | viz Projektová dokumentace |

| E.1 | | |
|--|--|--|
| Dotčené orgány | | |
| závazná stanoviska, stanoviska, rozhodnutí, vyjádření dotčených orgánů | | |
| p.č. | dotčený orgán | závazná stanoviska, stanoviska, rozhodnutí, vyjádření, apod. |
| 16 | Městský úřad Kostelec nad Orlicí Palackého náměstí 38 517 41 Kostelec nad Orlicí | č.j.: M UKO-23276/ 2022-lf ze dne 2.5.2022 (ZS koord) |
| | Městský úřad Kostelec nad Orlicí stavební úřad - životní prostředí úsek životní prostředí Palackého náměstí 38 517 41 Kostelec nad Orlicí | viz ZS koord: č.j.: M UKO-18628/2022-mp ze dne 4.5.2022 (ZP souhrn) č.j.: M UKO-44692/ 2022-lc ze dne 22.6.2022 (VKP) č.j.: M UKO-52133/ 2022-ji ze dne 15.7.2022 (§17 VZ) |
| | Městský úřad Kostelec nad Orlicí stavební úřad - životní prostředí úřad územního plánování Palackého náměstí 38 517 41 Kostelec nad Orlicí | viz ZS koord: č.j.: M UKO-25547/2022-L ze dne 3.5.2022 (sdělení k §96bSZ) |
| | Městský úřad Kostelec nad Orlicí stavební úřad - životní prostředí silniční správní úřad Palackého náměstí 38 517 41 Kostelec nad Orlicí | viz ZS koord: č.j.: M UKO-18087/2022-L ze dne 14.4.2022 (ZS) |
| | Městský úřad Kostelec nad Orlicí stavební úřad - životní prostředí státní památkové péče Palackého náměstí 38 517 41 Kostelec nad Orlicí | viz ZS koord: spis. zn. 2677/2022 ze dne 19.4.2022 (Pam) |
| 17 | Krajské ředitelství Policie Královéhradeckého kraje Dopravní inspektorát Rychnov nad Kněžnou Zborovská 1360 516 01 Rychnov nad Kněžnou | č.j.: KRPH-40541/ ČJ-2022-050706 ze dne 25.4.2022 |
| 18 | Krajská hygienická stanice Královéhradeckého kraje územní pracoviště Rychnov nad Kněžnou Jiráskova 1320 516 01 Rychnov nad Kněžnou | č.j.: KHSHK 14343/ 2022/ HOK.RK/ Li ze dne 9.5.2022 |

Dokladová část :



CELKOVÝ PŘEHLED

| | | |
|-------------------------|--|---|
| akce (stavební záměr) : | | Zajištění nápravy havarijního stavu dvou propustků v k.ú. Bolehošť, obec Bolehošť |
| stavebník (investor) : | | Česká republika - Státní pozemkový úřad Husinecká 1024/ 11a, 130 00 Praha 3 IČ: 01312774 |
| místo stavby : | | kraj : Královéhradecký (okres Rychnov nad Kněžnou) obec : Bolehošť [576123] katastrální území : Bolehošť [607045] dotčené pozemky : viz Projektová dokumentace |
| 19 | Krajský úřad Královéhradeckého kraje odbor životního prostředí a zemědělství Pivovarské náměstí 1245 500 03 Hradec Králové | č.j.: KUKHK-13581/ ZP/ 2022 ze dne 9.5.2022 (ŽP souhrn) č.j.: KUKHK-13685/ ZP/ 2022 ze dne 19.04.2022 (§45i OPK - Natura) |
| 20 | Ministerstvo obrany ČR Sekce nakládání s majetkem odbor ochrany územních zájmů Tychonova 221/ 1 160 00 Praha 6 | č.j.: 129616/ 2022-1322-OÚZ-BR ze dne 26.4.2022 |
| 21 | Ministerstvo obrany ČR Agentura logistiky Regionální středisko vojenské dopravy Hradec Králové Velké náměstí 33 500 01 Hradec Králové | č.j.: M O 138361/ 2022-5512HK ze dne 13.4.2022 |
| E.7 | Ostatní ostatní stanoviska, vyjádření, posudky, studie a výsledky jednání vedených v průběhu zpracování dokumentace | |
| p.č. | organizace | stanovisko, vyjádření, apod. |
| 22 | Povodí Labe, státní podnik Víta Nejedlého 951 500 03 Hradec Králové | č.j.: Pla/ 2022/ 018447 ze dne 26.5.2022 |
| E.7 | Ostatní souhlas vlastníka pozemku nebo stavby k umístění a provedení stavebního záměru (podle § 184a zákona č. 183/ 2006 Sb., o územním plánování a stavebním řádu, ve znění pozdějších předpisů) | |
| p.č. | vlastník dotčeného pozemku | souhlas k umístění a provedení stavebního záměru |
| 23 | Povodí Labe, státní podnik Víta Nejedlého 951 500 03 Hradec Králové | smlouva č. 7DHM220205 ze dne 1.11.2022 |

ŽADATEL

NAŠE ZNAČKA
0101844133VYŘÍZENO DNE
16.11.2022

Sdělení o existenci energetického zařízení, sítě pro elektronickou komunikaci nebo zařízení technické infrastruktury společnosti ČEZ Distribuce, a. s., pro akci:

SO01 - Zajištění nápravy havarijního stavu dvou propustků v k.ú. Bolehošť , obec Bolehošť

Vážený zákazníku,

dovolujeme si reagovat na Vaši žádost číslo 0101844133 ze dne 16.11.2022 o sdělení o existenci energetického zařízení, sítě pro elektronickou komunikaci nebo zařízení technické infrastruktury. Na Vámi uvedeném zájmovém území se **nenachází energetické zařízení, zařízení sítě pro elektronickou komunikaci nebo zařízení technické infrastruktury v majetku společnosti ČEZ Distribuce, a. s.**

Zároveň si Vás dovoluujeme upozornit, že se v zájmovém území může nacházet energetické zařízení, sítě pro elektronickou komunikaci nebo zařízení technické infrastruktury, které není v majetku společnosti ČEZ Distribuce, a. s.

Toto sdělení je platné do 16.05.2023.

V souvislosti s výše uvedeným si Vás dovoluujeme upozornit, že uvedené sdělení včetně jeho příloh představuje skutečnosti tvořící obchodní tajemství společnosti ČEZ Distribuce, a. s. Poskytnuté informace jsou dále také důvěrnými informacemi a obchodně citlivými informacemi společnosti ČEZ Distribuce, a. s. Z výše uvedených důvodů si Vás proto společnost ČEZ Distribuce, a. s., dovoluje upozornit, že s poskytnutými informacemi je potřeba nakládat dle platných právních předpisů, v opačném případě se vystavujete postihu ve smyslu platné právní úpravy. V této souvislosti si Vás dále dovoluujeme upozornit, že požadované informace nesmí být předány, sděleny, využity, zpřístupněny, či jiným způsobem postoupeny na jakoukoli třetí osobu bez předchozího prokazatelného souhlasu společnosti ČEZ Distribuce, a. s. Informace o existenci energetického zařízení, sítě pro elektronickou komunikaci a zařízení technické infrastruktury mohou být využity pouze pro účel, pro který byly vyžádány.

S pozdravem

ČEZ Distribuce, a. s.

Děčín, Děčín IV-Podmokly
Teplická 874/8
PSČ 405 02
IČ: 24729035

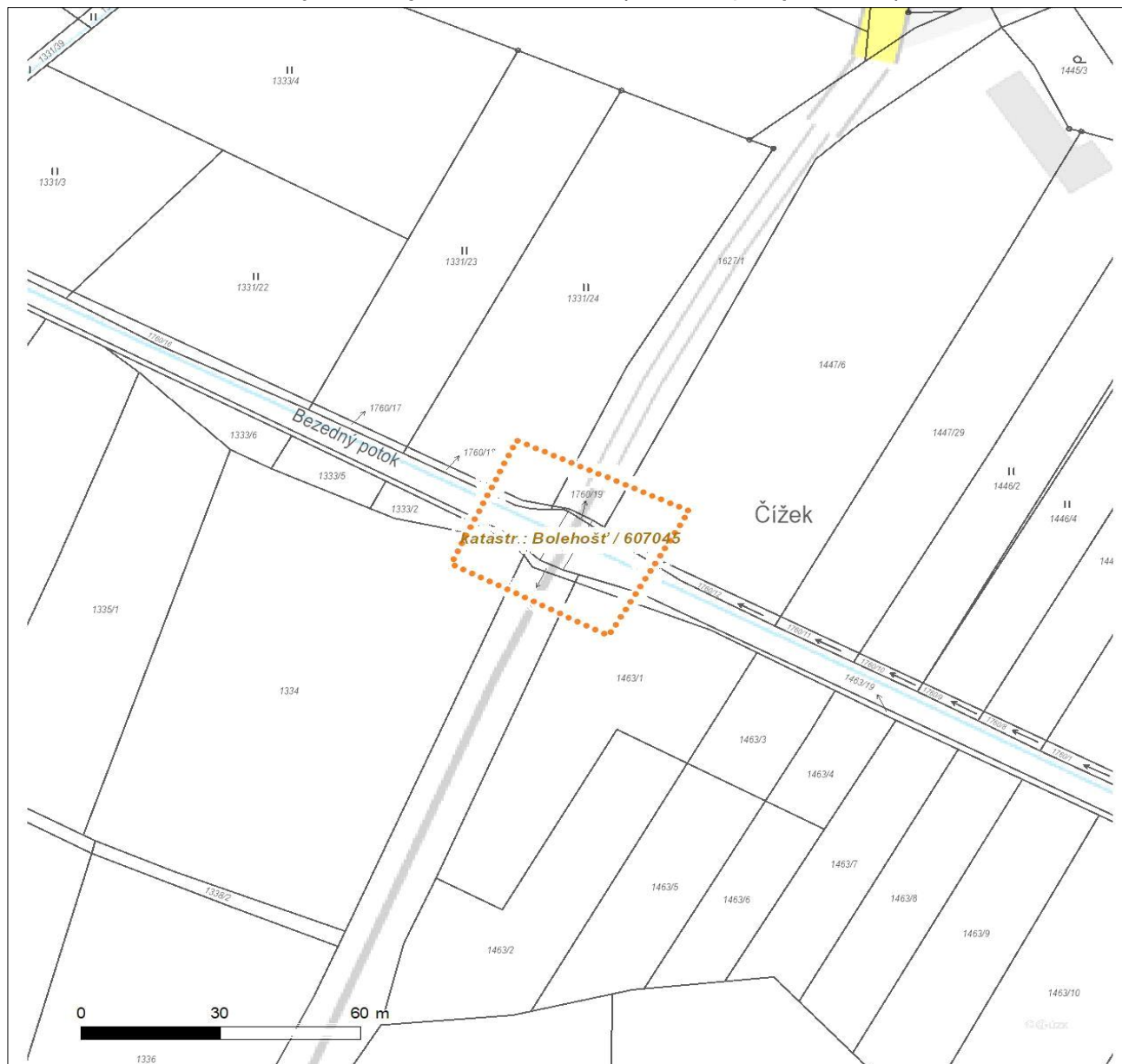
Přílohy

Situační výkres zájmového území



























Platí pouze se sdělením číslo 0101844133.

Zakreslené polohy zařízení v příloze jsou pouze informativní.

Situační výkres zájmového území (klad mapových listů)



Není-li zobrazena katastrální mapa, zadejte žádost znovu. Katastrální mapa je generována prostřednictvím externí WMS služby, jejíž provoz nezajišťuje společnost ČEZ Distribuce, a. s.

| LEGENDA | | |
|---|--|---|
|  |  Stanice do 52 kV - stožárová |  |
|  |  Stanice do 52 kV - zděná |  |
|  |  Transformovna (nad 52 kV) |  |
|  |  | <i>Souběhy sítí pro elektronickou komunikaci s energetickými sítěmi:</i> |
|  |  Stanice ČEZ Distribuce ve výstavbě |  |
|  |  |  |
|  |  |  |
|  | |  |
|  | |  |
|  | |  |

ŽADATEL

NAŠE ZNAČKA
0101844138VYŘÍZENO DNE
16.11.2022

Sdělení o existenci energetického zařízení, sítě pro elektronickou komunikaci nebo zařízení technické infrastruktury společnosti ČEZ Distribuce, a. s., pro akci:

SO02 - Zajištění nápravy havarijního stavu dvou propustků v k.ú. Bolehošť , obec Bolehošť

Vážený zákazníku,

dovolujeme si reagovat na Vaši žádost číslo 0101844138 ze dne 16.11.2022 o sdělení o existenci energetického zařízení, sítě pro elektronickou komunikaci nebo zařízení technické infrastruktury. Na Vámi uvedeném zájmovém území se **nenachází energetické zařízení, zařízení sítě pro elektronickou komunikaci nebo zařízení technické infrastruktury v majetku společnosti ČEZ Distribuce, a. s.**

Zároveň si Vás dovoluujeme upozornit, že se v zájmovém území může nacházet energetické zařízení, sítě pro elektronickou komunikaci nebo zařízení technické infrastruktury, které není v majetku společnosti ČEZ Distribuce, a. s.

Toto sdělení je platné do 16.05.2023.

V souvislosti s výše uvedeným si Vás dovoluujeme upozornit, že uvedené sdělení včetně jeho příloh představuje skutečnosti tvořící obchodní tajemství společnosti ČEZ Distribuce, a. s. Poskytnuté informace jsou dále také důvěrnými informacemi a obchodně citlivými informacemi společnosti ČEZ Distribuce, a. s. Z výše uvedených důvodů si Vás proto společnost ČEZ Distribuce, a. s., dovoluje upozornit, že s poskytnutými informacemi je potřeba nakládat dle platných právních předpisů, v opačném případě se vystavujete postihu ve smyslu platné právní úpravy. V této souvislosti si Vás dále dovoluujeme upozornit, že požadované informace nesmí být předány, sděleny, využity, zpřístupněny, či jiným způsobem postoupeny na jakoukoli třetí osobu bez předchozího prokazatelného souhlasu společnosti ČEZ Distribuce, a. s. Informace o existenci energetického zařízení, sítě pro elektronickou komunikaci a zařízení technické infrastruktury mohou být využity pouze pro účel, pro který byly vyžádány.

S pozdravem

ČEZ Distribuce, a. s.

Děčín, Děčín IV-Podmokly
Teplická 874/8
PSČ 405 02
IČ: 24729035

Přílohy

Situační výkres zájmového území

Platí pouze se sdělením číslo 0101844138.

Zakreslené polohy zařízení v příloze jsou pouze informativní.

Situační výkres zájmového území (klad mapových listů)



Není-li zobrazena katastrální mapa, zadejte žádost znovu. Katastrální mapa je generována prostřednictvím externí WMS služby, jejíž provoz nezajišťuje společnost ČEZ Distribuce, a. s.

LEGENDA

Podzemní vedení NN do 1 kV

Nadzemní vedení NN do 1 kV

Podzemní vedení VN do 35 kV

Nadzemní vedení VN do 35 kV

Podzemní vedení VVN 110 kV

Nadzemní vedení VVN 110 kV

NN přívod odběratele

Zařízení technické infrastruktury

Cizí energetické vedení

Zájmové území

Stanice do 52 kV - stožárová

Stanice do 52 kV - zděná

Transformovna (nad 52 kV)

Probíhající investice ČEZ Distribuce

Stanice ČEZ Distribuce ve výstavbě

Zařízení ČEZ Distribuce ve výstavbě

Hranice katastrálního území

Nadzemní síť pro elektronickou komunikaci

Podzemní síť pro elektronickou komunikaci

HDPE trubka

Souběhy sítí pro elektronickou komunikaci s energetickými sítěmi:

Souběh s podzemním vedením NN do 1 kV

Souběh s nadzemním vedením NN do 1 kV

Souběh s podzemním vedením VN do 35 kV

Souběh s nadzemním vedením VN do 35 kV

Souběh s podzemním vedením VVN 110 kV

Souběh s nadzemním vedením VVN 110 kV



ŽADATEL



NAŠE ZNAČKA
0700515141

VYŘIZUJE / LINKA

VYŘÍZENO DNE
01.03.2022

Sdělení o existenci komunikačního vedení společnosti ČEZ ICT Services, a. s.

Název akce: **SO01 - Zajištění nápravy havarijního stavu dvou propustků v k.ú. Bolehošť , obec Boleho**

Účel: **Existence sítě**

Vážený zákazníku,
dovolujeme si reagovat na Vaši žádost číslo 0700515141 ze dne 01.03.2022, která se týkala sdělení o existenci komunikačního zařízení na Vámi určeném zájmovém území.

Dle vědomí společnosti ČEZ ICT Services, a. s., se na Vámi vymezeném zájmovém území:
nenachází komunikační zařízení v majetku společnosti ČEZ ICT Services, a. s.

Zároveň si Vás dovoluujeme upozornit, že není vyloučeno, že se ve Vámi vymezeném zájmovém území nachází jiné zařízení, které není v majetku společnosti ČEZ ICT Services, a. s.

Toto sdělení je platné do 01.03.2023.

V souvislosti s výše uvedeným si Vás dovoluujeme upozornit, že sdělení o existenci či neexistenci sítě představuje skutečnosti tvořící obchodní tajemství společnosti ČEZ ICT Services, a. s. Poskytnuté informace jsou dále také důvěrnými informacemi společnosti ČEZ ICT Services, a. s. Z výše uvedených důvodů si Vás proto společnost ČEZ ICT Services, a. s., dovoluje upozornit, že s poskytnutými informacemi je potřeba nakládat dle platných právních předpisů, v opačném případě se vystavujete postihu ve smyslu platné právní úpravy. V této souvislosti si Vás dovoluujeme rovněž upozornit, že požadované informace nesmí být předány, sděleny, využity, zpřístupněny, či jiným způsobem postoupeny na jakoukoli třetí osobu bez předchozího prokazatelného souhlasu společnosti ČEZ ICT Services, a. s. Informace o existenci sítě mohou být využity pouze pro účel, pro který byly vyžádány.

ČEZ ICT Services, a. s.

Praha, Praha 4
Duhová 1531/3
PSČ 140 53
IČ: 26470411

Přílohy

Situační výkres zájmového území

ČEZ ICT Services, a. s.

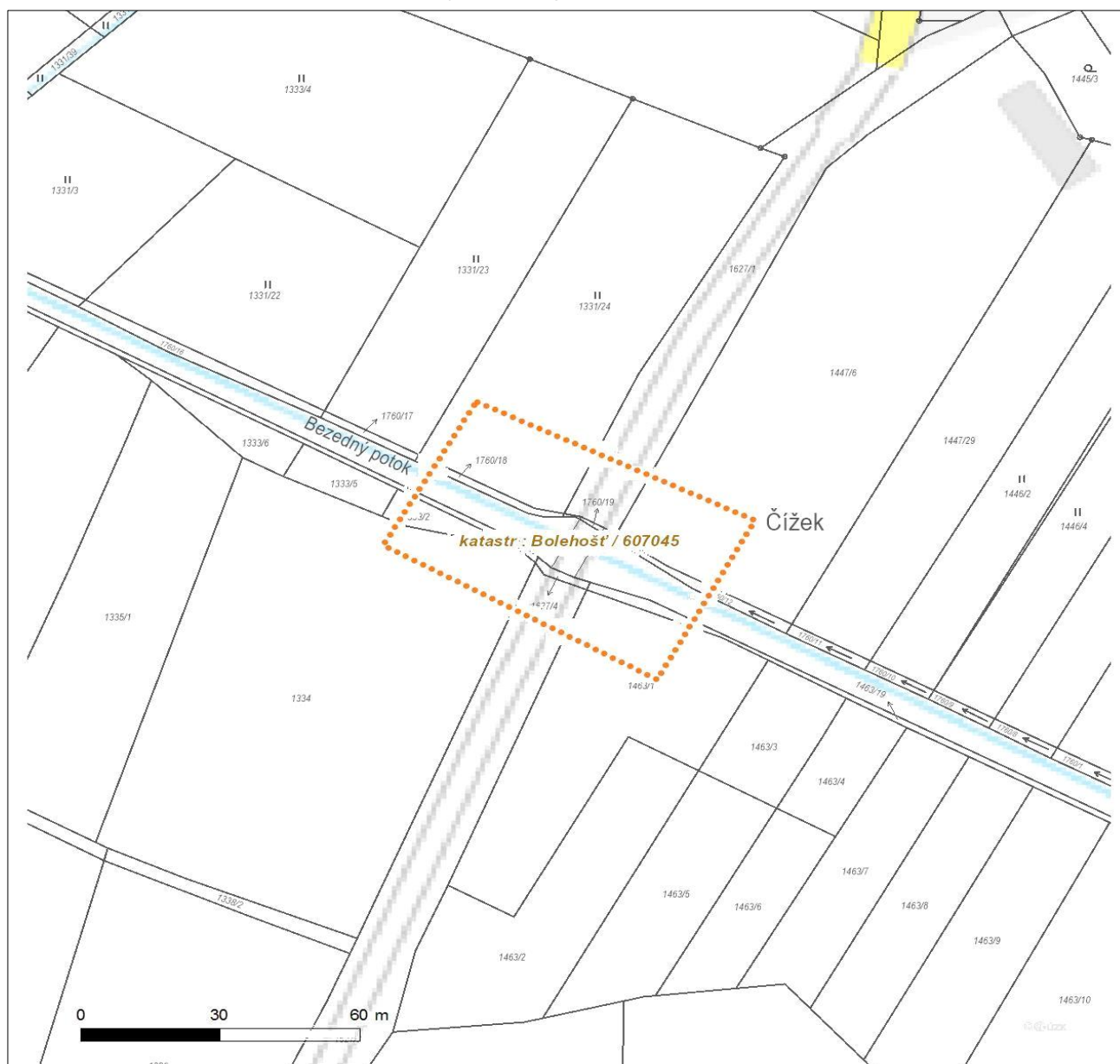
Duhová 1531/3, 140 53 Praha 4 | tel.: 841 842 843 | IČ: 26470411, DIČ: CZ26470411
e-mail: servicedesk@cez.cz, www.cez.cz/cez-ict-services | zapsána v obchodním rejstříku
vedeném Městským soudem v Praze, oddíl B, vložka 7309



Platí pouze se sdělením číslo 0700515141.

Zakreslené polohy zařízení v příloze jsou pouze informativní.

Situační výkres zájmového území



LEGENDA

- | | | | |
|-----------|---------------------------|-----------|-----------------------------|
| ■ ■ ■ ■ ■ | Nadzemní optické vedení | ■ ■ ■ ■ ■ | Radioreléový spoj vzduch |
| ■ ■ ■ ■ ■ | Podzemní optické vedení | ■ ■ ■ ■ ■ | Zájmové území |
| ■ ■ ■ ■ ■ | Nadzemní metalické vedení | ■ ■ ■ ■ ■ | Hranice katastrálního území |
| ■ ■ ■ ■ ■ | Podzemní metalické vedení | | |



ŽADATEL



NAŠE ZNAČKA
0700515153

VYŘIZUJE / LINKA

VYŘÍZENO DNE
01.03.2022

Sdělení o existenci komunikačního vedení společnosti ČEZ ICT Services, a. s.

Název akce: **SO02 - Zajištění nápravy havarijního stavu dvou propustků v k.ú. Bolehošť , obec Boleho**

Účel: **Existence sítě**

Vážený zákazníku,
dovolujeme si reagovat na Vaši žádost číslo 0700515153 ze dne 01.03.2022, která se týkala sdělení o existenci komunikačního zařízení na Vámi určeném zájmovém území.

Dle vědomí společnosti ČEZ ICT Services, a. s., se na Vámi vymezeném zájmovém území:
nenachází komunikační zařízení v majetku společnosti ČEZ ICT Services, a. s.

Zároveň si Vás dovoluujeme upozornit, že není vyloučeno, že se ve Vámi vymezeném zájmovém území nachází jiné zařízení, které není v majetku společnosti ČEZ ICT Services, a. s.

Toto sdělení je platné do 01.03.2023.

V souvislosti s výše uvedeným si Vás dovoluujeme upozornit, že sdělení o existenci či neexistenci sítě představuje skutečnosti tvořící obchodní tajemství společnosti ČEZ ICT Services, a. s. Poskytnuté informace jsou dále také důvěrnými informacemi společnosti ČEZ ICT Services, a. s. Z výše uvedených důvodů si Vás proto společnost ČEZ ICT Services, a. s., dovoluje upozornit, že s poskytnutými informacemi je potřeba nakládat dle platných právních předpisů, v opačném případě se vystavujete postihu ve smyslu platné právní úpravy. V této souvislosti si Vás dovoluujeme rovněž upozornit, že požadované informace nesmí být předány, sděleny, využity, zpřístupněny, či jiným způsobem postoupeny na jakoukoli třetí osobu bez předchozího prokazatelného souhlasu společnosti ČEZ ICT Services, a. s. Informace o existenci sítě mohou být využity pouze pro účel, pro který byly vyžádány.

ČEZ ICT Services, a. s.

Praha, Praha 4
Duhová 1531/3
PSČ 140 53
IČ: 26470411

Přílohy

Situační výkres zájmového území

ČEZ ICT Services, a. s.

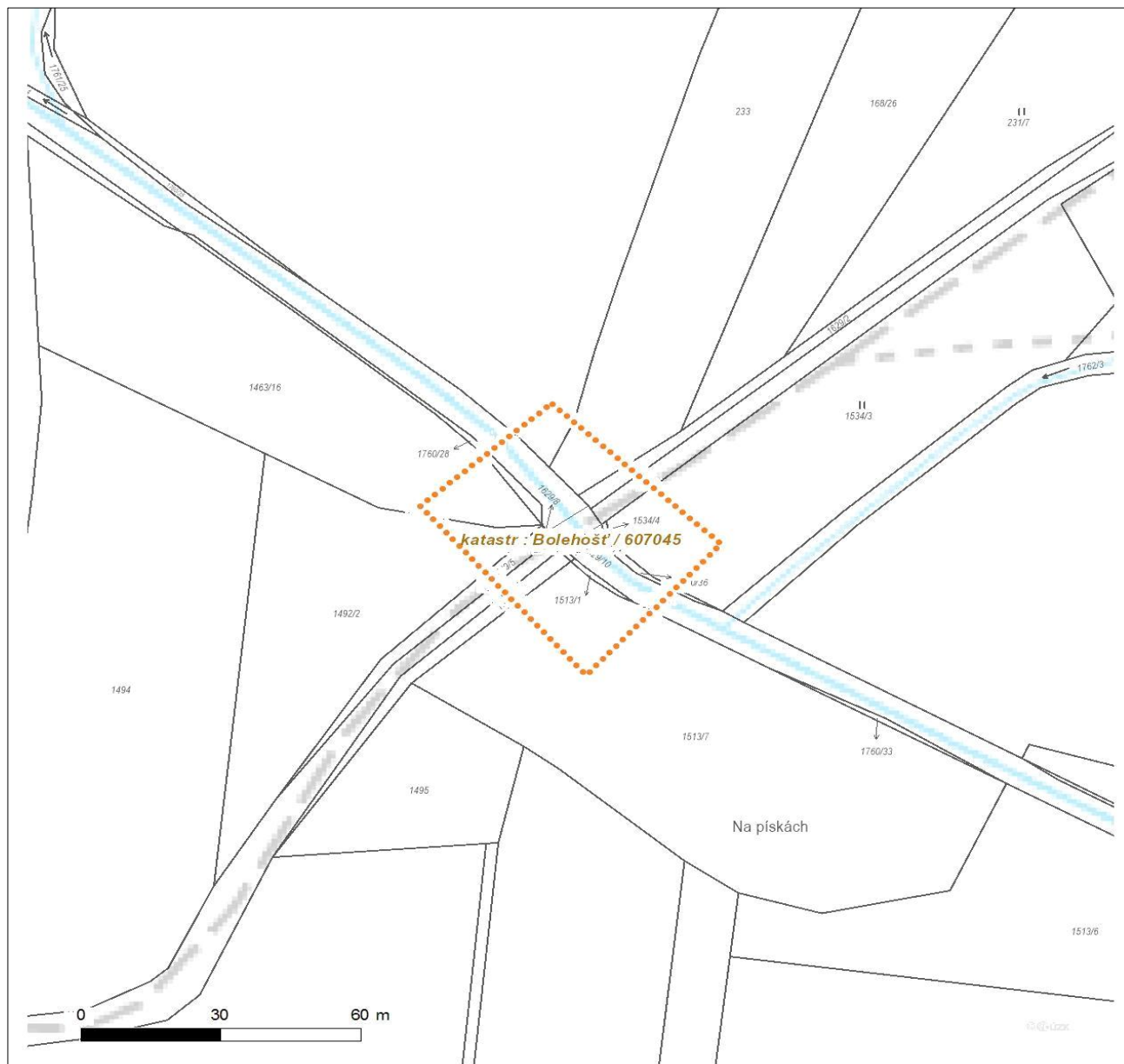
Duhová 1531/3, 140 53 Praha 4 | tel.: 841 842 843 | IČ: 26470411, DIČ: CZ26470411
e-mail: servicedesk@cez.cz, www.cez.cz/cez-ict-services | zapsána v obchodním rejstříku
vedeném Městským soudem v Praze, oddíl B, vložka 7309



Platí pouze se sdělením číslo 0700515153.

Zakreslené polohy zařízení v příloze jsou pouze informativní.

Situační výkres zájmového území



LEGENDA

- | | |
|-------------------------------------|---------------------------------------|
| ■ ■ ■ ■ ■ Nadzemní optické vedení | ■ ■ ■ Radioreléový spoj vzduch |
| ■ ■ ■ ■ ■ Podzemní optické vedení | ● ● ● ● ● Zájmové území |
| ■ ■ ■ ■ ■ Nadzemní metalické vedení | ■ ■ ■ ■ ■ Hranice katastrálního území |
| ■ ■ ■ ■ ■ Podzemní metalické vedení | |



ŽADATEL



NAŠE ZNAČKA
0201377066

VYŘIZUJE / LINKA

VYŘÍZENO DNE
01.03.2022

Sdělení o existenci komunikačního vedení společnosti Telco Pro Services, a. s.

Název akce: **SO01 - Zajištění nápravy havarijního stavu dvou propustků v k.ú. Bolehošť , obec Boleho**

Účel: **Existence sítí**

Vážený zákazníku,
dovolujeme si reagovat na Vaši žádost číslo 0201377066 ze dne 01.03.2022, která se týkala sdělení o existenci komunikačního zařízení na Vámi určeném zájmovém území.

Dle vědomí společnosti Telco Pro Services, a. s., se na Vámi vymezeném zájmovém území:
nenachází komunikační zařízení v majetku společnosti Telco Pro Services, a. s.

Zároveň si Vás dovoluujeme upozornit, že není vyloučeno, že se ve Vámi vymezeném zájmovém území nachází jiné zařízení, které není v majetku společnosti Telco Pro Services, a. s.

Toto sdělení je platné do 01.03.2023.

V souvislosti s výše uvedeným si Vás dovoluujeme upozornit, že sdělení o existenci či neexistenci sítí představuje skutečnosti tvořící obchodní tajemství společnosti Telco Pro Services, a. s. Poskytnuté informace jsou dále také důvěrnými informacemi společnosti Telco Pro Services, a. s. Z výše uvedených důvodů si Vás proto společnost Telco Pro Services, a. s., dovoluje upozornit, že s poskytnutými informacemi je potřeba nakládat dle platných právních předpisů, v opačném případě se vystavujete postihu ve smyslu platné právní úpravy. V této souvislosti si Vás dovoluujeme rovněž upozornit, že požadované informace nesmí být předány, sděleny, využity, zpřístupněny, či jiným způsobem postoupeny na jakoukoli třetí osobu bez předchozího prokazatelného souhlasu společnosti Telco Pro Services, a. s. Informace o existenci sítí mohou být využity pouze pro účel, pro který byly vyžádány.

S pozdravem

Telco Pro Services, a. s.

Praha, Praha 4
Duhová 1531/3
PSČ 140 00
IČ: 29148278

Přílohy

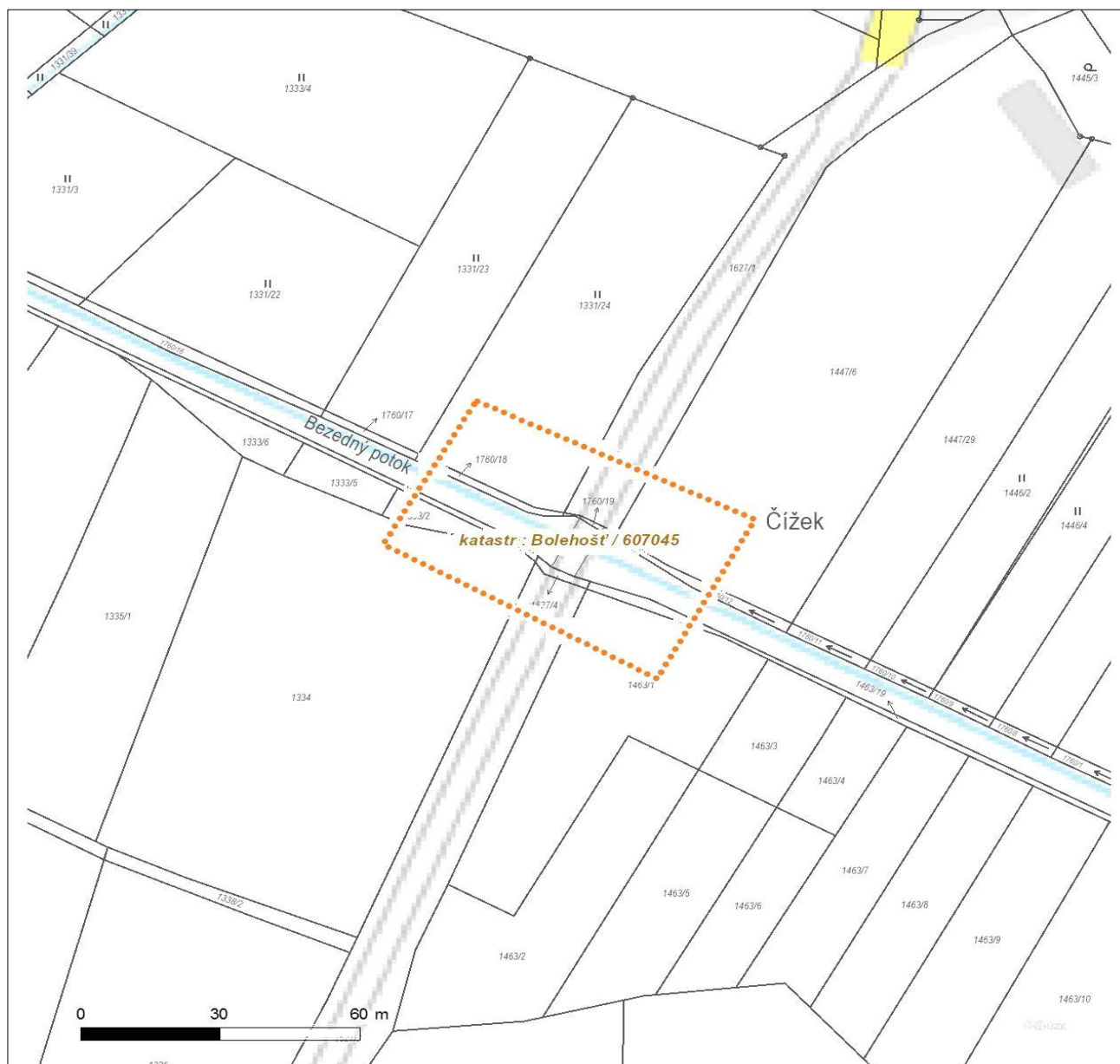
Situační výkres zájmového území



Platí pouze se sdělením číslo 0201377066.

Zakreslené polohy zařízení v příloze jsou pouze informativní.

Situační výkres zájmového území



LEGENDA

- | | |
|-------------------------------------|---------------------------------------|
| ■ ■ ■ ■ ■ Nadzemní optické vedení | ■ ■ ■ ■ ■ Radioreléový spoj vzduch |
| ■ ■ ■ ■ ■ Podzemní optické vedení | ■ ■ ■ ■ ■ Zájmové území |
| ■ ■ ■ ■ ■ Nadzemní metalické vedení | ■ ■ ■ ■ ■ Hranice katastrálního území |
| ■ ■ ■ ■ ■ Podzemní metalické vedení | |



ŽADATEL



NAŠE ZNAČKA
0201377078

VYŘIZUJE / LINKA

VYŘÍZENO DNE
01.03.2022

Sdělení o existenci komunikačního vedení společnosti Telco Pro Services, a. s.

Název akce: **SO02 - Zajištění nápravy havarijního stavu dvou propustků v k.ú. Bolehošť , obec Boleho**

Účel: **Existence sítí**

Vážený zákazníku,
dovolujeme si reagovat na Vaši žádost číslo 0201377078 ze dne 01.03.2022, která se týkala sdělení o existenci komunikačního zařízení na Vámi určeném zájmovém území.

Dle vědomí společnosti Telco Pro Services, a. s., se na Vámi vymezeném zájmovém území:
nenachází komunikační zařízení v majetku společnosti Telco Pro Services, a. s.

Zároveň si Vás dovolujeme upozornit, že není vyloučeno, že se ve Vámi vymezeném zájmovém území nachází jiné zařízení, které není v majetku společnosti Telco Pro Services, a. s.

Toto sdělení je platné do 01.03.2023.

V souvislosti s výše uvedeným si Vás dovolujeme upozornit, že sdělení o existenci či neexistenci sítí představuje skutečnosti tvořící obchodní tajemství společnosti Telco Pro Services, a. s. Poskytnuté informace jsou dále také důvěrnými informacemi společnosti Telco Pro Services, a. s. Z výše uvedených důvodů si Vás proto společnost Telco Pro Services, a. s., dovoluje upozornit, že s poskytnutými informacemi je potřeba nakládat dle platných právních předpisů, v opačném případě se vystavujete postihu ve smyslu platné právní úpravy. V této souvislosti si Vás dovolujeme rovněž upozornit, že požadované informace nesmí být předány, sděleny, využity, zpřístupněny, či jiným způsobem postoupeny na jakoukoli třetí osobu bez předchozího prokazatelného souhlasu společnosti Telco Pro Services, a. s. Informace o existenci sítí mohou být využity pouze pro účel, pro který byly vyžádány.

S pozdravem

Telco Pro Services, a. s.

Praha, Praha 4
Duhová 1531/3
PSČ 140 00
IČ: 29148278

Přílohy

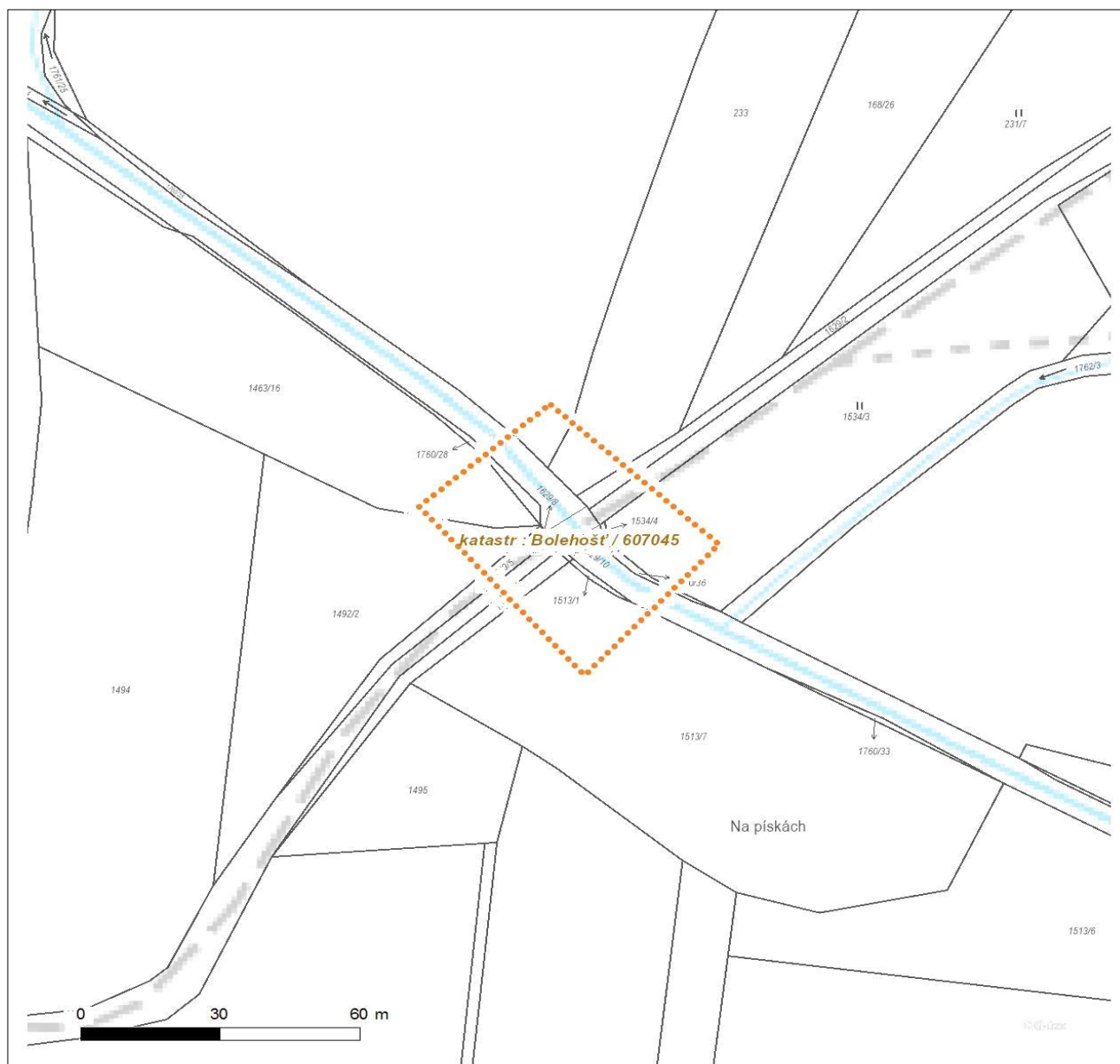
Situační výkres zájmového území



Platí pouze se sdělením číslo 0201377078.

Zakreslené polohy zařízení v příloze jsou pouze informativní.

Situační výkres zájmového území



LEGENDA

- | | |
|-------------------------------------|---------------------------------------|
| ■ ■ ■ ■ ■ Nadzemní optické vedení | ■ ■ ■ Radioreléový spoj vzduch |
| ■ ■ ■ ■ ■ Podzemní optické vedení | ● ● ● ● ● Zájmové území |
| ■ ■ ■ ■ ■ Nadzemní metalické vedení | ■ ■ ■ ■ ■ Hranice katastrálního území |
| ■ ■ ■ ■ ■ Podzemní metalické vedení | |

naše značka
5002565688

vyřizuje



datum
01.03.2022



Věc:

S001 - Zajištění nápravy havarijního stavu dvou propustků v k.ú. Bolehošť, obec Bolehošť

K.ú. - p.č.: Bolehošť

Stavebník: I 

Účel stanoviska: Informace o výskytu sítí (formát PDF)

GasNet, s.r.o., jako provozovatel distribuční soustavy (PDS) a technické infrastruktury, zastoupený GasNet Služby, s.r.o., vydává toto stanovisko:

V zájmovém území vyznačeném v příloze tohoto stanoviska, nejsou umístěna žádná provozovaná plynárenská zařízení a plynovodní přípojky ve vlastnictví nebo správě GasNet, s.r.o.. Mohou se zde nacházet plynárenská zařízení jiných vlastníků či správců, případně i dlouhodobě nefunkční/neprovozovaná plynárenská zařízení bez dostupných informací o jejich poloze a vlastnictví.

V rozsahu území vyznačeného v příloze souhlasíme s povolením stavby dle zákona 183/2006 Sb. ve znění pozdějších předpisů např. s vydáním územního rozhodnutí, zjednodušeným územním řízením, vydáním územního souhlasu, uzavřením veřejnoprávní smlouvy, ohlášením, stavebním povolením, veřejnoprávní smlouvou o provedení stavby nebo oznámením stavebního záměru s certifikátem autorizovaného inspektora.

V případě uzavření veřejnoprávní smlouvy nebude GasNet, s.r.o. ani GasNet Služby, s.r.o., jako zmocněnec GasNet, s.r.o., účastníkem územního ani stavebního řízení a nebudou uvedeni ve třetích osobách veřejnoprávní smlouvy.

Platí pouze pro území vyznačené v příloze tohoto stanoviska a to 24 měsíců ode dne jeho vydání.

Stanovisko bylo vygenerováno na základě vaší žádosti automaticky.

V případě dotčení pozemku v majetku společnosti GasNet, s.r.o. je třeba dále projednat smluvní vztah k tomuto pozemku. Kontakt na projednání naleznete na adrese www.gasnet.cz/cs/kontaktni-system/, činnost "Smluvní vztahy - pozemky a budovy plynárenských zařízení", případně na Zákaznické lince GasNet 555 90 10 10.

GasNet Služby, s.r.o.

Plynárenská 499/1 · Zábřovice · 602 00 Brno · T 555 90 10 10 · www.gasnet.cz

IČ: 27935311 · DIČ: CZ27935311

Zápis do obchodního rejstříku: Krajský soud v Brně, sp. zn. C 57165, dne 26. 7. 2007


Certificate of incorporation: Regional Court in Brno, ref. number C 57165, on 26th July 2007

Zákaznická linka GasNet 555 90 10 10, info@gasnet.cz, www.gasnet.cz

Za správnost a úplnost dokumentace předložené s žádostí včetně jejího souladu s platnými předpisy plně zodpovídá její zpracovatel. Stanovisko nenahrazuje případná další stanoviska k jiným částem stavby.

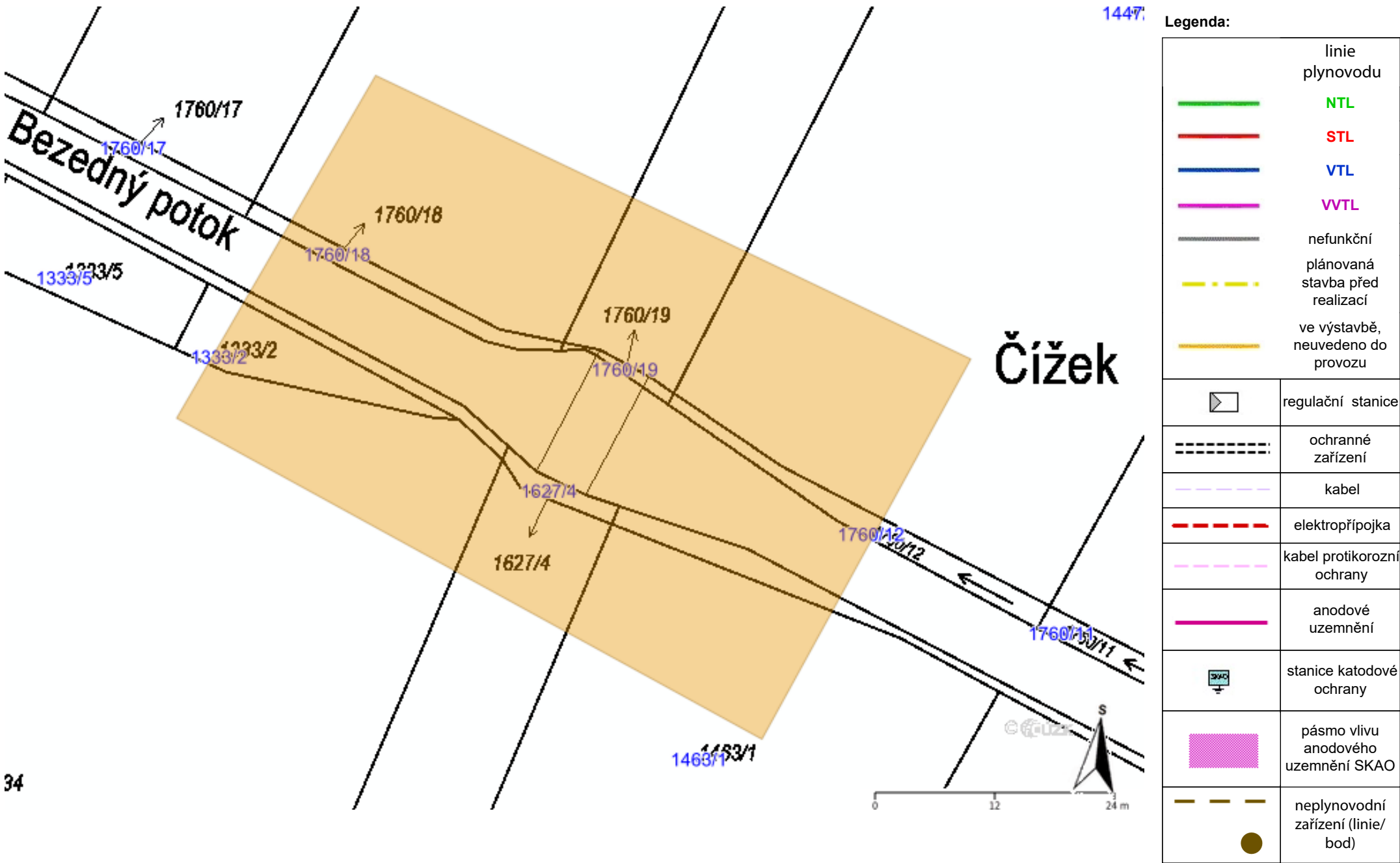
V případě další korespondence nebo jednání (např. změna stavby) uvádějte naši značku - 5002565688 a datum tohoto stanoviska. Kontakty jsou k dispozici na <https://www.gasnet.cz/cs/kontaktni-system/>.



GasNet, s.r.o.
zastoupená společností GasNet Služby, s.r.o., IČ 27935311

Vedoucí zpracování externích požadavků
Odbor zpracování externích požadavků

Přílohy: Orientační zakres plynárenského zařízení

Provozovatel DS: GasNet, s.r.o.; Stavebník: [redacted] K.ú.: Bolehošť.



naše značka
5002565696

vyřizuje

datum
01.03.2022



Věc:

SO02 - Zajištění nápravy havarijního stavu dvou propustků v k.ú. Bolehošť, obec Bolehošť

K.ú. - p.č.: Bolehošť

Stavebník: 

Účel stanoviska: Informace o výskytu sítí (formát PDF)

GasNet, s.r.o., jako provozovatel distribuční soustavy (PDS) a technické infrastruktury, zastoupený GasNet Služby, s.r.o., vydává toto stanovisko:

V zájmovém území vyznačeném v příloze tohoto stanoviska, nejsou umístěna žádná provozovaná plynárenská zařízení a plynovodní přípojky ve vlastnictví nebo správě GasNet, s.r.o.. Mohou se zde nacházet plynárenská zařízení jiných vlastníků či správců, případně i dlouhodobě nefunkční/neprovozovaná plynárenská zařízení bez dostupných informací o jejich poloze a vlastnictví.

V rozsahu území vyznačeného v příloze souhlasíme s povolením stavby dle zákona 183/2006 Sb. ve znění pozdějších předpisů např. s vydáním územního rozhodnutí, zjednodušeným územním řízením, vydáním územního souhlasu, uzavřením veřejnoprávní smlouvy, ohlášením, stavebním povolením, veřejnoprávní smlouvou o provedení stavby nebo oznámením stavebního záměru s certifikátem autorizovaného inspektora.

V případě uzavření veřejnoprávní smlouvy nebude GasNet, s.r.o. ani GasNet Služby, s.r.o., jako zmocněnec GasNet, s.r.o., účastníkem územního ani stavebního řízení a nebudou uvedeni ve třetích osobách veřejnoprávní smlouvy.

Platí pouze pro území vyznačené v příloze tohoto stanoviska a to 24 měsíců ode dne jeho vydání.

Stanovisko bylo vygenerováno na základě vaší žádosti automaticky.

V případě dotčení pozemku v majetku společnosti GasNet, s.r.o. je třeba dále projednat smluvní vztah k tomuto pozemku. Kontakt na projednání naleznete na adrese www.gasnet.cz/cs/kontaktni-system/, činnost "Smluvní vztahy - pozemky a budovy plynárenských zařízení", případně na Zákaznické lince GasNet 555 90 10 10.

GasNet Služby, s.r.o.

Plynárenská 499/1 · Zábřovice · 602 00 Brno · T 555 90 10 10 · www.gasnet.cz

IČ: 27935311 · DIČ: CZ27935311

Zápis do obchodního rejstříku: Krajský soud v Brně, sp. zn. C 57165, dne 26. 7. 2007

Certificate of incorporation: Regional Court in Brno, ref. number C 57165, on 26th July 2007

Zákaznická linka GasNet 555 90 10 10, info@gasnet.cz, www.gasnet.cz

Za správnost a úplnost dokumentace předložené s žádostí včetně jejího souladu s platnými předpisy plně zodpovídá její zpracovatel. Stanovisko nenahrazuje případná další stanoviska k jiným částem stavby.

V případě další korespondence nebo jednání (např. změna stavby) uvádějte naši značku - 5002565696 a datum tohoto stanoviska. Kontakty jsou k dispozici na <https://www.gasnet.cz/cs/kontaktni-system/>.



GasNet, s.r.o.

zastoupená společností GasNet Služby, s.r.o., IČ 27935311

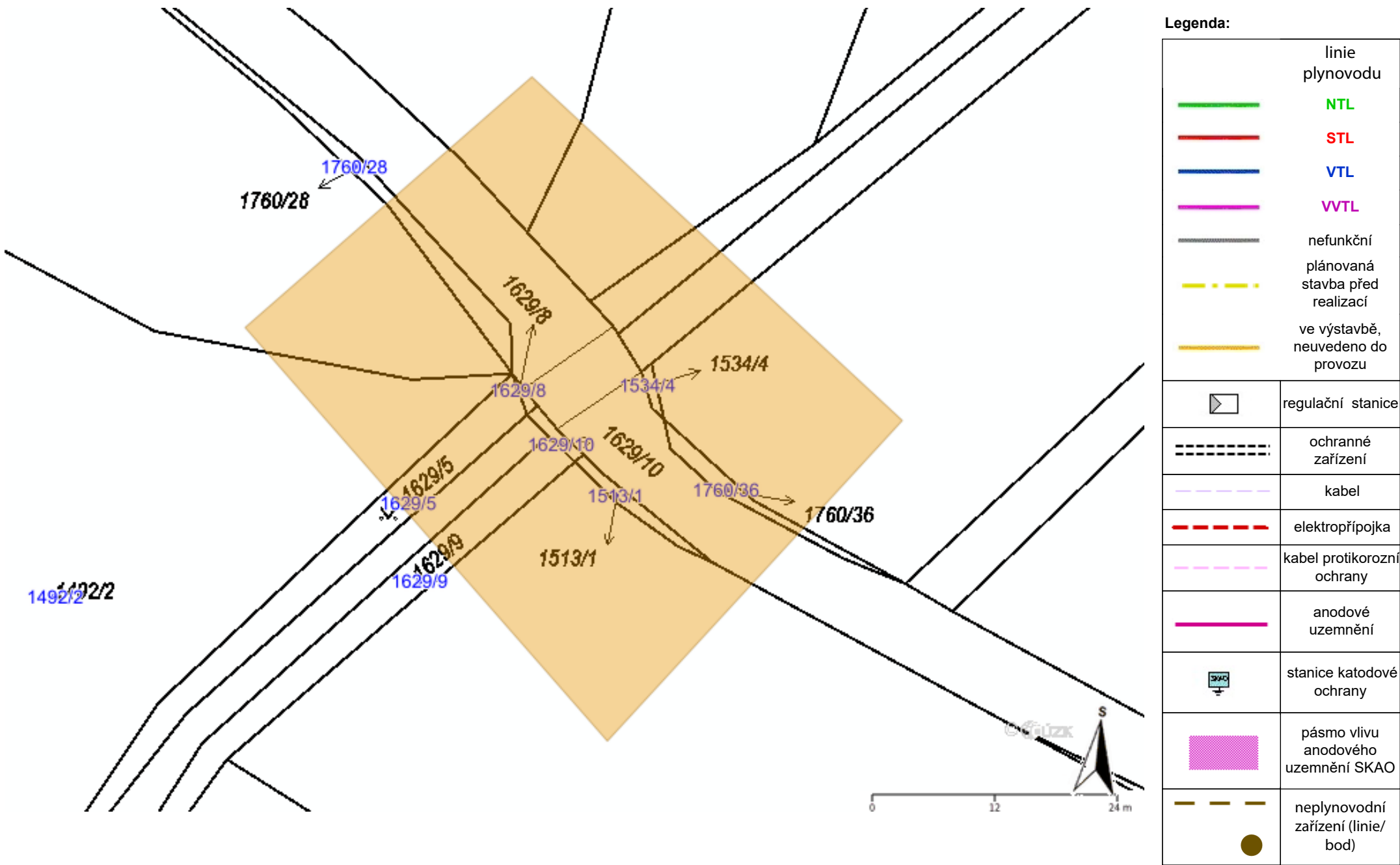


Vedoucí zpracování externích požadavků

Odbor zpracování externích požadavků

Přílohy: Orientační zakres plynárenského zařízení

Provozovatel DS: GasNet, s.r.o.; Stavebník: K.ú.: Bolehošť.




VYJÁDŘENÍ O EXISTENCI SÍTĚ ELEKTRONICKÝCH KOMUNIKACÍ
společnosti CETIN a.s.
(„Vyjádření“)

A VŠEOBECNÉ PODMÍNKY OCHRANY SÍTĚ ELEKTRONICKÝCH KOMUNIKACÍ
společnosti CETIN a.s.
(„Všeobecné podmínky ochrany SEK“)

toto Vyjádření a Všeobecné podmínky ochrany SEK je vydané dle ustanovení § 101 zákona č. 127/2005 Sb., o elektronických komunikacích a o změně některých souvisejících zákonů, v platném znění („**Zákon o elektronických komunikacích**“), a dle ustanovení § 161 zákona č. 183/2006 Sb., o územním plánování a stavebním řádu, v platném znění („**Stavební zákon**“), a dle příslušných ustanovení zákona č. 89/2012 Sb., občanského zákoníku, v platném znění („**Občanský zákoník**“)

Číslo jednací: 617047/22

Číslo žádosti: 0122 461 325 („Žádost“)

| | | |
|---|--|---------------------|
| Název akce („ Stavba “) | SO01 - Zajištění nápravy havarijního stavu dvou propustků v k.ú. Bolehošť, obec Bolehošť | |
| Důvod vydání Vyjádření („ Důvod vyjádření “) | Stavební řízení | |
| Žadatel |  | |
| Stavebník | Státní pozemkový úřad, Husinecká 1024/11a, Praha, 13000 | |
| Zájmové území | Okres | Rychnov nad Kněžnou |
| | Obec | Bolehošť |
| | Kat. území / č. parcely | Bolehošť |
| Platnost Vyjádření | 13. 4. 2024 („Den konce platnosti Vyjádření“) | |

Žadatel Žádostí určil a vyznačil Zájmové území, jakož i určil Důvod Vyjádření.

Na základě určení a vyznačení Zájmového území Žadatelem a na základě určení Důvodu Vyjádření vydává společnost CETIN a.s. následující Vyjádření:

Dojde ke střetu se sítí elektronických komunikací (dále jen „**SEK**“) společnosti a.s.

- (I) Na Žadatelem určeném a vyznačeném Zájmovém území se vyskytuje SEK společnosti CETIN a.s.;
- (II) Společnost CETIN a.s. **za podmínky splnění bodu (III)** tohoto Vyjádření **souhlasí**, aby Stavebník a/nebo Žadatel, je-li Stavebníkem v Zájmovém území vyznačeném v Žádosti, provedl Stavbu a/nebo činnosti povolené příslušným správním rozhodnutím vydaným dle Stavebního zákona;
- (III) Stavebník a/nebo Žadatel, je-li Stavebníkem je povinen řídit se Všeobecnými podmínkami ochrany SEK, které jsou nedílnou součástí Vyjádření;
- (IV) Pro případ, že bude nezbytné přeložení SEK, zajistí vždy takové přeložení SEK její vlastník, společnost CETIN a.s. Stavebník, který vyvolal překládku SEK je dle ustanovení § 104 odst. 17 Zákona o elektronických komunikacích povinen uhradit společnosti CETIN a.s. veškeré náklady na nezbytné úpravy dotčeného úseku SEK, a to na úrovni stávajícího technického řešení;
- (V) Pro účely přeložení SEK dle bodu (IV) tohoto Vyjádření je Stavebník povinen uzavřít se společností CETIN a.s. Smlouvu o realizaci překládky SEK.

Číslo jednací: 617047/22

Číslo žádosti: 0122 461 325

Vyjádření je platné pouze pro Zájmové území určené a vyznačené Žadatelem, jakož i pro Důvod Vyjádření stanovený a určený Žadatelem v Žádosti.

Vyjádření pozbývá platnosti i) v Den konce platnosti Vyjádření, ii) změnou rozsahu Zájmového území či změnou Důvodu Vyjádření uvedeného v Žádosti a/nebo iii) jakýmkoliv porušením kterékoliv povinnosti stanovené Všeobecnými podmínkami ochrany SEK, to vše v závislosti na tom, která ze skutečností rozhodná pro pozbytí platnosti Vyjádření nastane nejdříve.

Společnost CETIN a.s. vydáním tohoto Vyjádření poskytla Žadateli pro Žadatelem určené a vyznačené Zájmové území veškeré informace o SEK dostupné společnosti CETIN a.s. ke dni podání Žádosti.


Ze strany společnosti CETIN a.s. může v některých případech docházet ke zpracování Vašich osobních údajů. Ke zpracování Vašich osobních údajů dochází vždy v souladu s platnými právními předpisy. Konkrétní zásady a podmínky zpracování osobních údajů společností CETIN a.s. jsou dostupné na stránce <https://www.cetin.cz/zasady-ochrany-osobnich-udaju>.

V případě dotazů k Vyjádření kontaktujte prosím asistenční linku 238 461 111.

Přílohami Vyjádření jsou:

- *Všeobecné podmínky ochrany SEK*
- *Informace k vytýčení SEK ve vlastnictví společnosti CETIN a.s.*
- *Situační výkres (obsahuje Zájmové území určené a vyznačené Žadatelem a výřezy účelové mapy SEK)*

Vyjádření vydala společnost **CETIN a.s.** dne: 13. 4. 2022.



VŠEOBECNÉ PODMÍNKY OCHRANY SÍTĚ ELEKTRONICKÝCH KOMUNIKACÍ společnosti CETIN a.s.**1. PLATNOST VŠEOBECNÝCH PODMÍNEK**

- i) Tyto Všeobecné podmínky ochrany sítě elektronických komunikací (dále jen „VPOSEK“) tvoří součást Vyjádření (jak je tento pojem definován níže v článku 2 VPOSEK).
- ii) V případě rozporu mezi Vyjádřením a těmito VPOSEK mají přednost ustanovení Vyjádření, pokud není těmito VPOSEK stanoveno jinak.

2. DEFINICE

Níže uvedené termíny, jsou-li použity v těchto VPOSEK a uvozeny velkým písmenem, mají následující význam:

„**CETIN**“ znamená CETIN a.s. se sídlem Českomoravská 2510/19, Libeň, 190 00 Praha 9, IČO: 04084063, zapsaná v obchodním rejstříku vedeném Městským soudem v Praze pod spz. B 20623;

„**Den**“ je kalendářní den;

„**Kabelovod**“ podzemní zařízení sestávající se z tělesa Kabelovodu a kabelových komor, sloužící k zatahování kabelů a ochranných trubek;

„**Občanský zákoník**“ znamená zákon č. 89/2012 Sb., občanský zákoník, ve znění pozdějších předpisů;

„**POS**“ je zaměstnanec společnosti CETIN, pověřený ochranou sítě,

„**Pracovní den**“ znamená Den, který není v České republice dnem pracovního klidu nebo státním uznaným svátkem;

„**Příslušné požadavky**“ znamená jakýkoli a každý příslušný právní předpis, vč. technických norem, nebo normativní právní akt veřejné správy či samosprávy, nebo jakékoli rozhodnutí, povolení, souhlas nebo licenci, včetně podmínek, které s ním souvisí;

„**Překládka**“ je stavba spočívající ve změně trasy vedení SEK ve vlastnictví CETIN nebo přemístění zařízení SEK ve vlastnictví CETIN; Stavebník, který Překládku vyvolal, je dle ustanovení § 104 odst. 17 Zákona o elektronických komunikacích povinen uhradit společnosti CETIN veškeré náklady na nezbytné úpravy dotčeného úseku SEK, a to na úrovni stávajícího technického řešení;

„**SEK**“ je síť elektronických komunikací ve vlastnictví CETIN;

„**Stavba**“ je stavba a/nebo činnosti ve vztahu, k níž bylo vydáno Vyjádření, a je prováděna Stavebníkem a/nebo Žadatelem v souladu s Příslušnými požadavky, povolená příslušným správním rozhodnutím vydaným dle Stavebního zákona;

„**Stavebník**“ je osoba takto označená ve Vyjádření;

„**Stavební zákon**“ je zákon č. 183/2006 Sb., o územním plánování a stavebním řádu;

„**Vyjádření**“ je vyjádření o existenci sítě elektronických komunikací vydané společností CETIN dne 13. 4. 2022 pod č.j. 617047/22;

„**Zájmové území**“ je území označené Žadatelem a/nebo Stavebníkem v Žádosti;

„**Situační výkres**“ je výkres, který je přílohou Vyjádření a obsahuje Zájmové území určené a vyznačené Žadatelem v Žádosti a výřezy účelové mapy SEK;

„**Zákon o elektronických komunikacích**“ je zákon č. 127/2005 Sb., o elektronických komunikacích a o změně některých souvisejících zákonů, ve znění pozdějších předpisů;

„**Žadatel**“ je osoba takto označená ve Vyjádření.

„**Žádost**“ je žádost, kterou Žadatel a/nebo Stavebník požádal CETIN o vydání Vyjádření.

3. PLATNOST A ÚČINNOST VPOSEK

Tyto VPOSEK jsou platné a účinné dnem odeslání Vyjádření na i) adresu elektronické pošty Stavebníka a/nebo Žadatele uvedenou v Žádosti nebo ii) adresu pro doručení prostřednictvím poštovní přepravy uvedenou Stavebníkem a/nebo Žadatelem v Žádosti.

4. OBECNÁ PRÁVA A POVINNOSTI STAVEBNÍKA A/NEBO ŽADATELE

- (i) Stavebník, Žadatel je výslovně srozuměn s tím, že SEK je veřejně prospěšným zařízením, byla zřízena ve veřejném zájmu a je chráněna Příslušnými požadavky.
- (ii) SEK je chráněna ochranným pásmem, jehož rozsah je stanoven (a) ustanovením § 102 Zákona o elektronických komunikacích a/nebo (b) právními předpisy účinnými před Zákonom o elektronických komunikacích, není-li Příslušnými požadavky stanoveno jinak.
- (iii) Stavebník, Žadatel nebo jím pověřená třetí osoba, je povinen při provádění Stavby nebo jiných prací, při odstraňování havárií a projektování staveb, řídit se Příslušnými požadavky, správnou praxí v oboru stavebnictví a technologickými postupy a je povinen učinit veškerá nezbytná opatření vyžadovaná Příslušnými požadavky k ochraně SEK před poškozením. Povinnosti dle tohoto odstavce má Stavebník rovněž ve vztahu k SEK, které se nachází mimo Zájmové území.
- (iv) Při zjištění jakéhokoliv rozporu mezi údaji v Situačním výkresu, který je přílohou Vyjádření a skutečným stavem, je Stavebník a/nebo Žadatel povinen bez zbytečného odkladu, nejpozději Den následující po zjištění takové skutečnosti, zjištěný rozpor oznámit POS.
- (v) Stavebník, Žadatel nebo jím pověřená třetí osoba, je povinen každé poškození či krádež SEK bezodkladně, nejpozději Den následující po zjištění takové skutečnosti, oznámit takovou skutečnost dohledovému centru společnosti CETIN na telefonní číslo +420 238 464 190.
- (vi) Bude-li Stavebník, Žadatel nebo jím pověřená třetí osoba na společnosti CETIN požadovat, aby se jako účastník správního řízení, pro jehož účely bylo toto Vyjádření vydáno, vzdala práva na odvolání proti rozhodnutí vydanému ve správním řízení, je oprávněn kontaktovat POS.

5. POVINNOSTI STAVEBNÍKA PŘI PŘÍPRAVĚ STAVBY

- (i) Při projektování Stavby je Stavebník povinen zajistit, aby projektová dokumentace Stavby (i) zohledňovala veškeré požadavky na ochranu SEK vyplývající z Příslušných požadavků, zejména ze Zákona o elektronických komunikacích a Stavebního zákona, (ii) respektovala správnou praxi v oboru stavebnictví a technologické postupy a (iii) umožňovala, aby i po provedení a umístění Stavby dle takové projektové dokumentace byla společnost CETIN, jako vlastník SEK schopna bez jakýchkoli omezení a překážek provozovat SEK, provádět údržbu a opravy SEK.
- (ii) Nebude-li možné projektovou dokumentaci zajistit některý, byť i jeden z požadavků dle předchozího odstavce (i) a/nebo umístění Stavby by mohlo způsobit, že nebude naplněn některý, byť i jeden z požadavků dle předchozího odstavce (i), vyvolá Stavebník Překládku.
- (iii) Při projektování Stavby, která se nachází nebo je u ní zamýšleno, že se bude nacházet v ochranném pásmu radiových tras společnosti CETIN a překračuje výšku 15 m nad zemským povrchem, a to včetně dočasných objektů zařízení staveniště (jeřáby, konstrukce, atd.) je Stavebník povinen písemně kontaktovat POS za účelem získání konkrétního stanoviska a podmínek k ochraně radiových tras společnosti CETIN a pro určení, zda Stavba vyvolá Překládku. Ochranné pásmo radiových tras v šíři 50m je zakresleno do situačního výkresu, který je součástí tohoto Vyjádření.

VŠEOBECNÉ PODMÍNKY OCHRANY SÍTĚ ELEKTRONICKÝCH KOMUNIKACÍ společnosti CETIN a.s.

- (iv) Pokud se v Zájmovém území nachází podzemní silové vedení (NN) ve vlastnictví společnosti CETIN, je Stavebník povinen ve vztahu k projektové dokumentaci zajistit totéž, co je uvedeno pod písm (i) tohoto článku 5, přičemž platí, že Stavebník vyvolá Překládku v případech uvedených pod písm (ii) tohoto článku 5.
- (v) Stavebník je povinen při projektování Stavby, která je stavbou (a) zařízení silových elektrických sítí (VN, VVN a ZVVN) a/nebo (b) trakčních vedení, provést výpočet či posouzení rušivých vlivů na SEK, zpracovat ochranná opatření, to vše dle a v souladu s Příslušnými požadavky. Stavebník je povinen nejpozději třicet (30) Dnů před podáním žádosti o vydání příslušného správního rozhodnutí k umístění Stavby dle Stavebního zákona předat POS výpočet či posouzení rušivých vlivů na SEK a zpracovaná ochranná opatření.
- (vi) Je-li Stavba v souběhu s Kabelovodem, nebo Kabelovod kříží, je Stavebník povinen nejpozději ke Dni, ke kterému započne se zpracováním projektové dokumentace ke Stavbě, oznámit POS a zpracovat POS (a) veškeré případy, kdy trajektorie podvrtní a protlaků budou vedeny ve vzdálenosti menší, než je 1,5 m od Kabelovodu a (b) jakékoliv výkopové práce, které budou nebo by mohly být vedeny v úrovni či pod úrovní Kabelovodu nebo kabelové komory.
- (vii) Je-li Stavba umístěna nebo má být umístěna v blízkosti Kabelovodu, ve vzdálenosti menší, než jsou 2 m nebo kříží-li Stavba Kabelovod ve vzdálenosti menší, než je 0,5 m nad nebo kdekoliv pod Kabelovodem, je Stavebník povinen předložit POS k posouzení zakreslení Stavby v příčných řezech, přičemž do příčného řezu je Stavebník rovněž povinen zakreslit profil kabelové komory.

6. POVINNOSTI STAVEBNÍKA PŘI PROVÁDĚNÍ STAVBY

- (i) Stavebník je před započítím jakýchkoliv zemních prací ve vztahu ke Stavbě povinen vytýčit trasu SEK na terénu dle Příslušných požadavků a dle Stavebního zákona. S vytýčenou trasou SEK je Stavebník povinen seznámit všechny osoby, které budou anebo by mohly zemní práce ve vztahu ke Stavbě provádět. V případě porušení této povinnosti bude Stavebník odpovědný společnosti CETIN za náklady a škody, které porušením této povinnosti společnosti CETIN vzniknou a je povinen je společnosti CETIN uhradit.
- (ii) Pět (5) Pracovních dní před započítím jakýchkoliv prací ve vztahu ke Stavbě je Stavebník povinen oznámit společnosti CETIN, že zahájí práce či činnosti ve vztahu ke Stavbě. Písemné oznámení dle předchozí věty zašle Stavebník na adresu elektronické pošty POS a bude obsahovat minimálně číslo jednací Vyjádření a kontaktní údaje Stavebníka.
- (iii) Stavebník je povinen zabezpečit a zajistit SEK proti mechanickému poškození, a to zpravidla dočasným umístěním silničních betonových panelů nad kabelovou trasou SEK. Do doby, než je zajištěna a zabezpečena ochrana SEK proti mechanickému poškození, není Stavebník oprávněn přejíždět vozidly nebo stavební mechanizací kabelovou trasu SEK. Při přepravě vysokých nákladů nebo při projíždění stroji, vozidly či mechanizací pod nadzemním vedením SEK je Stavebník povinen prověřit, zda výška nadzemního vedení SEK je dostatečná a umožňuje spolehlivý a bezpečný způsob přepravy nákladu či průjezdu strojů, vozidel či mechanizace.
- (iv) Při provádění zemních prací v blízkosti SEK je Stavebník povinen postupovat tak, aby nedošlo ke změně hloubky uložení nebo prostorového uspořádání SEK. V místech, kde SEK vystupuje ze země do budovy, rozváděče, na sloup apod. je Stavebník povinen vykonávat zemní práce se zvýšenou mírou opatrnosti, výkopové práce v blízkosti sloupů nadzemního vedení SEK je Stavebník povinen provádět v takové vzdálenosti od sloupu nadzemního vedení SEK,

kteřá je dostatečná k tomu, aby nedošlo nebo nemohlo dojít k narušení stability sloupu nadzemního vedení SEK. Stavebník je povinen zajistit, aby jakoukoliv jeho činností nedošlo bez souhlasu a vědomí společnosti CETIN (a) ke změně nivelety terénu, a/nebo (b) k výsadbě trvalých porostů, a/nebo (c) ke změně rozsahu a změně konstrukce zpevněných ploch. Pokud došlo k odkrytí SEK, je Stavebník povinen SEK po celou dobu odkrytí náležitě zabezpečit proti prověšení, poškození a odcizení.

- (v) Zjistí-li Stavebník kdykoliv během provádění prací ve vztahu ke Stavbě jakýkoliv rozpor mezi údaji v projektové dokumentaci a skutečností, je povinen bezodkladně přerušit práce a oznámit zjištěný rozpor na adresu elektronické pošty POS. Stavebník není oprávněn pokračovat v pracích ve vztahu ke Stavbě do doby, než získá písemný souhlas POS s pokračováním prací.
- (vi) Stavebník není bez předchozího písemného souhlasu společnosti CETIN oprávněn manipulovat s kryty kabelových komor, jakkoliv zakrývat vstupy do kabelových komor, a to ani dočasně, vstupovat do kabelových komor, jakkoliv manipulovat s případně odkrytými prvky SEK či s jakýmkoliv jiným zařízením se SEK souvisejícím. Rovněž bez předchozího písemného souhlasu společnosti CETIN není Stavebník oprávněn umístit nad trasou Kabelovodu jakoukoliv jinou síť technické infrastruktury v podélném směru.
- (vii) Byla-li v souladu s Vyjádřením a těmito VPOSEK odkryta SEK je Stavebník povinen tři (3) Pracovní dny před zakrytím SEK písemně oznámit POS zakrytí SEK a vyzvat ho ke kontrole před zakrytím. Oznámení Stavebníka dle předchozí věty musí obsahovat minimálně předpokládaný Den zakrytí, číslo jednací Vyjádření a kontaktní údaje Stavebníka. Stavebník není oprávněn provést zakrytí do doby, než získá písemný souhlas POS se zakrytím.

7. ROZHODNÉ PRÁVO

Vyjádření a VPOSEK se řídí českým právem, zejména Občanským zákoníkem, Zákonem o elektronických komunikacích a Stavebním zákonem. Veškeré spory z Vyjádření či VPOSEK vyplývající budou s konečnou platností řešeny u příslušného soudu České republiky.

8. PÍSEMNÝ STYK

Písemným stykem či pojmem „písemně“ se pro účely Vyjádření a VPOSEK rozumí předání zpráv jedním z těchto způsobů:

- v listinné podobě;
- e-mailovou zprávou se zaručeným elektronickým podpisem dle zák. č. 227/2000 Sb., o elektronickém podpisu a o změně některých dalších zákonů (zákon o elektronickém podpisu), ve znění pozdějších předpisů;

9. ZÁVĚREČNÁ USTANOVENÍ

- (i) Stavebník, Žadatel nebo jím pověřená třetí osoba je počinaje Dnem převzetí Vyjádření povinen užít informace a data uvedená ve Vyjádření pouze a výhradně k účelu, pro který mu byla tato poskytnuta. Stavebník, Žadatel nebo jím pověřená třetí osoba není oprávněn informace a data rozmnožovat, rozšiřovat, pronajímat, půjčovat či jinak umožnit jejich užívání třetí osobou bez předchozího písemného souhlasu společnosti CETIN.
- (ii) Pro případ porušení kterékoliv z povinností Stavebníka, Žadatele nebo jím pověřené třetí osoby, založené Vyjádřením /nebo těmito VPOSEK je Stavebník, Žadatel či jím pověřená třetí osoba odpovědný za veškeré náklady a škody, které společnosti CETIN vzniknou porušením povinností Stavebníka, Žadatele nebo jím pověřené třetí osoby.

Číslo jednací: 617047/22

Číslo žádosti: 0122 461 325

Informace k vytyčení *SEK*

V případě požadavku na vytyčení *PVSEK* společnosti *CETIN a.s.* se, prosím, obračejte na společnosti uvedené níže.

CETIN a.s. - středisko Čechy východ

se sídlem: Českomoravská 2510/19, Libeň, 190 00 Praha 9

IČ: 04084063

DIČ: CZ04084063

kontakt: [redacted] obslužná doba po-pa 7 - 15 hod

AZ GEONET - Pavel Kazda

se sídlem: [redacted] Hradec Králové

IČ: 72885777

DIČ: [redacted]

kontakt: [redacted]

CITRON GROUP ELEKTRO s.r.o.

se sídlem: Radvance č.p. 45, PSČ: 542 12, Radvanice v Čechách, okres Trutnov

IČ: 26012138

DIČ: CZ26012138

kontakt: [redacted]

COM PLUS CZ, a.s.

se sídlem: Akademia Bedrny 365, 500 03 Hradec Králové

IČ: 25772104

DIČ: CZ25772104

kontakt: [redacted]

ELTER, s.r.o.

se sídlem: Straněnská 1149, 539 01 Hlinsko

IČ: 49814419

DIČ: CZ49814419

kontakt: [redacted]

EMP Pardubice s.r.o.

se sídlem: Erno Košťála 957, 530 12 Pardubice

IČ: 64793150

DIČ: CZ 64793150

kontakt: [redacted]

EMIPO-energomontáže s.r.o

se sídlem: U Větrolamu 5 568 02 Svitavy

IČ: 620 65 530

DIČ: CZ 620 65 530

kontakt: [redacted]

EUROSPOJ, v.o.s.

se sídlem: Průmyslová 387, 530 03 Pardubice

IČ: 47473991

DIČ: CZ 47473991

kontakt: [redacted]

Číslo jednací: 617047/22

Číslo žádosti: 0122 461 325

FEM - Miloš Fejfar

se sídlem: [REDACTED] Lužany

IČ: 01735977

DIČ:

kontakt: [REDACTED]

Chadima Zdeněk

se sídlem: [REDACTED] Skuteč

IČ: 01222163

DIČ:

kontakt: [REDACTED]

Karel Horský

se sídlem: [REDACTED] Svitavy - Předměstí

IČ: 01377841

DIČ:

kontakt: [REDACTED]

K+K ELTEC, s.r.o.

se sídlem: Smetanova 997, 517 41 Kostelec nad Orlicí

IČ: 25277308

DIČ: CZ25277308

kontakt: [REDACTED]

Libor Kos

se sídlem: [REDACTED] Horní Čermná

IČ: 40156770

DIČ:

kontakt: [REDACTED]

Michlovský stavební s.r.o.

se sídlem: Salaš 99, 76351 Zlín

IČ: 27714080

DIČ: CZ 27714080

kontakt: STŘEDSKO HRADEC KRÁLOVÉ:

Milan Šulc

se sídlem: [REDACTED]

IČ: 73655678

DIČ:

kontakt: [REDACTED]

SECURITY PARTNER, s.r.o.

se sídlem: Na Plácku 1330, Kostelec nad Orlicí

IČ: 48152871

DIČ: CZ48152871

kontakt: [REDACTED]

STARMON s.r.o.

se sídlem: Průmyslová 1880, 565 01 Choceň

IČ: 49285751

DIČ: CZ49285751

kontakt: [REDACTED]

Číslo jednací: 617047/22

Číslo žádosti: 0122 461 325

SUPTel a.s.

se sídlem: Hřbitovní 1322/15, 312 16 Plzeň

IČ: 25229397

DIČ: CZ25229397

kontakt:

Telsit s.r.o.

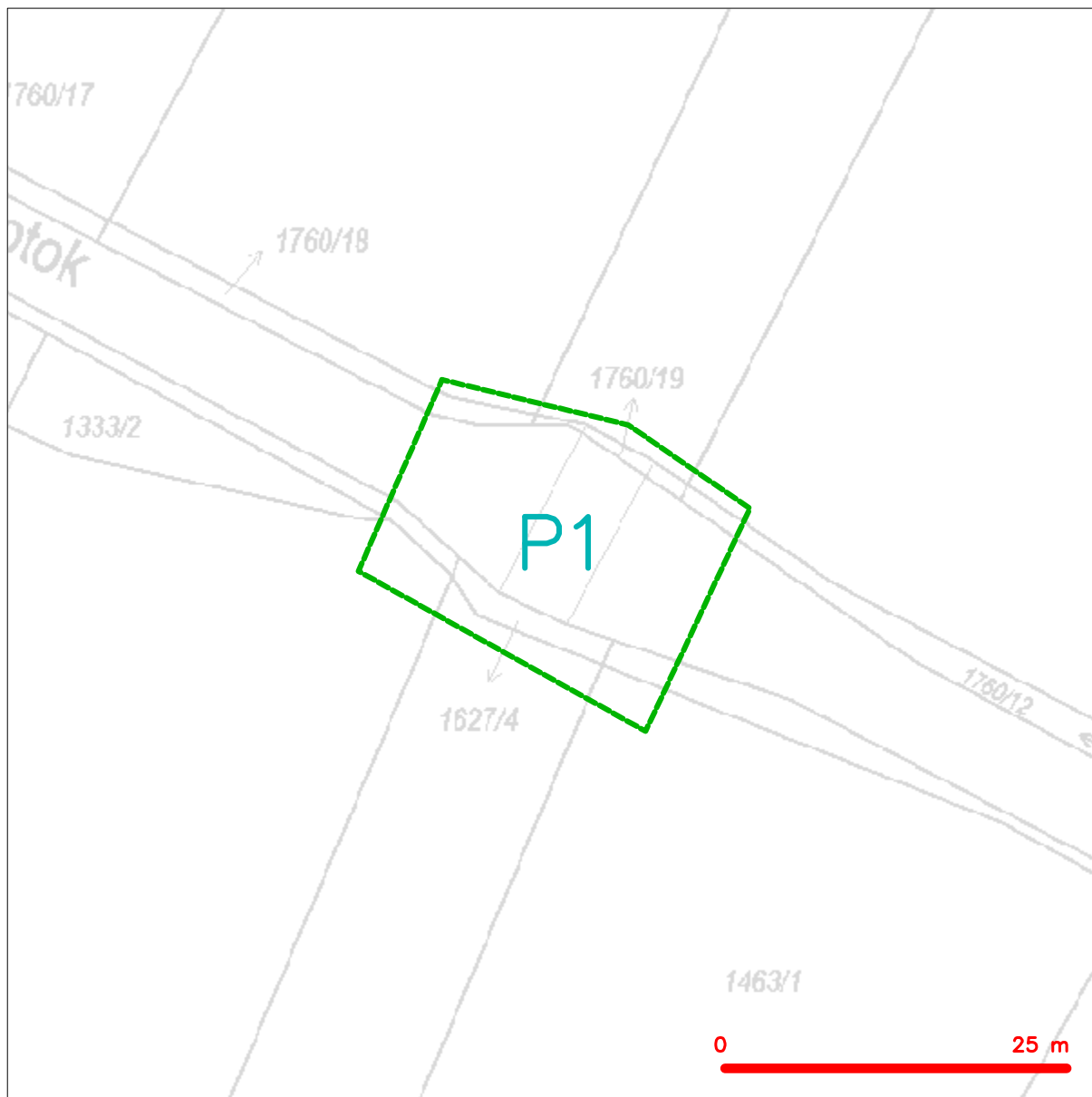
se sídlem: K Dolíkám 125, 503 11 Hradec Králové 15

IČ: 62025384

DIČ: CZ62025384


kontakt:

SITUAČNÍ VÝKRES - ZÁJMOVÉ ÚZEMÍ



LEGENDA

----- hranice zájmového území k vyjádření




VYJÁDŘENÍ O EXISTENCI SÍTĚ ELEKTRONICKÝCH KOMUNIKACÍ
společnosti CETIN a.s.
(„Vyjádření“)

A VŠEOBECNÉ PODMÍNKY OCHRANY SÍTĚ ELEKTRONICKÝCH KOMUNIKACÍ
společnosti CETIN a.s.
(„Všeobecné podmínky ochrany SEK“)

toto Vyjádření a Všeobecné podmínky ochrany SEK je vydané dle ustanovení § 101 zákona č. 127/2005 Sb., o elektronických komunikacích a o změně některých souvisejících zákonů, v účinném znění („**Zákon o elektronických komunikacích**“), a dle ustanovení § 161 zákona č. 183/2006 Sb., o územním plánování a stavebním řádu, v účinném znění („**Stavební zákon**“), a dle příslušných ustanovení zákona č. 89/2012 Sb., občanský zákoník, v účinném znění („**Občanský zákoník**“)

Číslo jednací: 567353/22

Číslo žádosti: 0122 415 263 („Žádost“)

| | | |
|--|---|---------------------|
| Název akce („Stavba“) | SO02 - Zajištění nápravy havarijního stavu dvou propustků v k.ú. Bolehošť , obec Bolehošť | |
| Důvod vydání Vyjádření („Důvod vyjádření“) | Informace o poloze sítě | |
| Žadatel |  | |
| Stavebník | -- neuvedeno --, , -- neuvedeno --, 0 | |
| Zájmové území | Okres | Rychnov nad Kněžnou |
| | Obec | Bolehošť |
| | Kat. území / č. parcely | Bolehošť |
| Platnost Vyjádření | 1. 3. 2024 („Den konce platnosti Vyjádření“) | |

Žadatel Žadostí určil a vyznačil Zájmové území, jakož i určil Důvod Vyjádření.

Na základě určení a vyznačení Zájmového území Žadatelem a na základě určení Důvodu Vyjádření vydává společnost CETIN a.s. následující Vyjádření:

Nedojde ke střetu se sítí elektronických komunikací (dále jen „SEK“) společnosti **CETIN a.s.**

- (I) Na Žadatelem určeném a vyznačeném Zájmovém území se nevyskytuje SEK společnosti CETIN a.s.
- (II) Stavebník nebo jím pověřená třetí osoba je povinen řídit se Všeobecnými podmínkami ochrany SEK, které jsou nedílnou součástí Vyjádření; a
- (III) Stavebník a/nebo Žadatel není oprávněn užít toto Vyjádření k podání jakékoliv žádosti o vydání jakéhokoliv správního rozhodnutí či jiného rozhodnutí majícího obdobný charakter.

Vyjádření je platné pouze pro Zájmové území určené a vyznačené Žadatelem, jakož i pro Důvod Vyjádření stanovený a určený Žadatelem v Žádosti.

Číslo jednací: 567353/22

Číslo žádosti: 0122 415 263

Vyjádření pozbývá platnosti i) dnem, kdy je Žadatelem a/nebo Stavebníkem použito k podání žádosti o vydání jakéhokoliv správního rozhodnutí či jiného rozhodnutí majícího obdobný charakter a/nebo dnem zahájení jakéhokoliv správního rozhodnutí či jiného rozhodnutí majícího obdobný charakter, ve kterém bylo Vyjádření použito, ii) uplynutím doby platnosti v tomto Vyjádření uvedeného, iii) změnou rozsahu Zájmového území či změnou Důvodu Vyjádření uvedeného v Žádosti a/nebo iv) porušením Všeobecných podmínek ochrany SEK, to vše v závislosti na tom, která ze skutečností rozhodná pro pozbytí platnosti Vyjádření nastane nejdříve.

Společnost CETIN a.s. vydáním tohoto Vyjádření poskytl Žadateli pro Žadatelem určené a vyznačené Zájmové území veškeré informace o SEK dostupné společnosti CETIN a.s. ke dni podání Žádosti.


Ze strany společnosti CETIN a.s. může v některých případech docházet ke zpracování Vašich osobních údajů. Ke zpracování Vašich osobních údajů dochází vždy v souladu s platnými právními předpisy. Konkrétní zásady a podmínky zpracování osobních údajů společností CETIN a.s. jsou dostupné na <https://www.cetin.cz/zasady-ochrany-osobnich-udaju>.

V případě dotazů k Vyjádření kontaktujte prosím asistenční linku 800 630 630.

Přílohami Vyjádření jsou:

- *Všeobecné podmínky ochrany SEK*
- *Situační výkres (obsahuje Zájmové území určené a vyznačené Žadatelem a výřezy účelové mapy SEK)*

Vyjádření vydala společnost **CETIN a.s.** dne: 1. 3. 2022.



VŠEOBECNÉ PODMÍNKY OCHRANY SÍTĚ ELEKTRONICKÝCH KOMUNIKACÍ společnosti CETIN a.s.**1. PLATNOST VŠEOBECNÝCH PODMÍNEK**

- i) Tyto Všeobecné podmínky ochrany sítě elektronických komunikací (dále jen „VPOSEK“) tvoří součást Vyjádření (jak je tento pojem definován níže v článku 2 VPOSEK).
- ii) V případě rozporu mezi Vyjádřením a těmito VPOSEK mají přednost ustanovení Vyjádření, pokud není těmito VPOSEK stanoveno jinak.

2. DEFINICE

Níže uvedené termíny, jsou-li použity v těchto VPOSEK a uvozeny velkým písmenem, mají následující význam, není-li těmito VPOSEK a/nebo Příslušnými požadavky stanoveno výslovně jinak:

„**CETIN**“ znamená CETIN a.s. se sídlem Českomoravská 2510/19, Libeň, 190 00 Praha 9, IČO: 04084063, zapsaná v obchodním rejstříku vedeném Městským soudem v Praze pod spz. B 20623;

„**Občanský zákoník**“ znamená zákon č. 89/2012 Sb., občanský zákoník, v účinném znění;

„**POS**“ je zaměstnanec společnosti CETIN, pověřený ochranou sítě,

„**Den**“ je kalendářní den;

„**Příslušné požadavky**“ znamená jakýkoli a každý příslušný právní předpis, vč. technických norem, nebo normativní právní akt veřejné správy či samosprávy, nebo jakékoli rozhodnutí, povolení, souhlas nebo licenci, včetně podmínek, které s ním souvisí;

„**SEK**“ je síť elektronických komunikací ve vlastnictví CETIN;

„**Stavba**“ je stavba a/nebo činnost ve vztahu, k níž bylo vydáno Vyjádření, a je prováděna Stavebníkem a/nebo Žadatelem v souladu s Příslušnými požadavky, povolená příslušným správním rozhodnutím vydaným dle Stavebního zákona;

„**Situační výkres**“ je výkres, který je přílohou Vyjádření a obsahuje Zájmové území určené a vyznačené Žadatelem v Žádosti a výřezy účelové mapy SEK;

„**Stavebník**“ je osoba takto označená ve Vyjádření;

„**Vyjádření**“ je vyjádření o existenci sítě elektronických komunikací vydané společností CETIN dne 1. 3. 2022 pod č.j. 567353/22;

„**Zájmové území**“ je území označené Žadatelem a/nebo Stavebníkem v Žádosti;

„**Stavební zákon**“ je zákon č. 183/2006 Sb., o územním plánování a stavebním řádu, v účinném znění;

„**Zákon o elektronických komunikacích**“ je zákon č. 127/2005 Sb., o elektronických komunikacích a o změně některých souvisejících zákonů, v účinném znění;

„**Žadatel**“ je osoba takto označená ve Vyjádření.

„**Žádost**“ je žádost, kterou Žadatel a/nebo Stavebník požádal CETIN o vydání Vyjádření.

3. PLATNOST A ÚČINNOST VPOSEK

Tyto VPOSEK jsou platné a účinné Dnem odeslání Vyjádření na i) adresu elektronické pošty Stavebníka a/nebo Žadatele uvedenou v Žádosti nebo ii) adresu pro doručení prostřednictvím poštovní přepravy uvedenou Stavebníkem a/nebo Žadatelem v Žádosti.

4. OBECNÁ PRÁVA A POVINNOSTI STAVEBNÍKA A/NEBO ŽADATELE

- (i) Stavebník, Žadatel je výslovně srozuměn s tím, že SEK je veřejně prospěšným zařízením, byla zřízena ve veřejném zájmu a je chráněna Příslušnými požadavky.

- (ii) Stavebník, Žadatel nebo jím pověřená třetí osoba, je povinen při provádění Stavby nebo jiných prací, při odstraňování havárií a projektování staveb, řídit se Příslušnými požadavky, správnou praxí v oboru stavebnictví a technologickými postupy a je povinen učinit veškerá nezbytná opatření vyžadovaná Příslušnými požadavky k ochraně SEK před poškozením. Povinnosti dle tohoto odstavce má Stavebník rovněž ve vztahu k SEK, které se nachází mimo Zájmové území.
- (iii) Při zjištění jakéhokoli rozporu mezi údaji v Situačním výkresu, který je přílohou Vyjádření a skutečným stavem, je Stavebník a/nebo Žadatel povinen bez zbytečného odkladu, nejpozději Den následující po zjištění takové skutečnosti, zjištěný rozpor oznámit POS.
- (iv) Případné dodatečné požadavky na úpravu a přeložení SEK zajistí společnost CETIN v souladu s ustanovením § 104 odst. 17 Zákona o elektronických komunikacích.
- (v) Stavebník, Žadatel nebo jím pověřená třetí osoba, je povinen každé poškození či krádež SEK bezodkladně, nejpozději Den následující po zjištění takové skutečnosti, oznámit takovou skutečnost dohledovému centru společnosti CETIN na telefonní číslo +420 238 464 190.
- (vi) Bude-li Stavebník, Žadatel nebo jím pověřená třetí osoba na společnosti CETIN požadovat, aby se jako účastník správního řízení, pro jehož účely bylo toto Vyjádření vydáno, vzdala práva na odvolání proti rozhodnutí vydanému ve správním řízení, je oprávněn kontaktovat POS.

5. ROZHODNÉ PRÁVO

Vyjádření a VPOSEK se řídí českým právem, zejména Občanským zákoníkem, Zákonem o elektronických komunikacích a Stavebním zákonem. Veškeré spory z Vyjádření či VPOSEK vyplývající budou s konečnou platností řešeny u příslušného soudu České republiky.

6. PÍSEMNÝ STYK

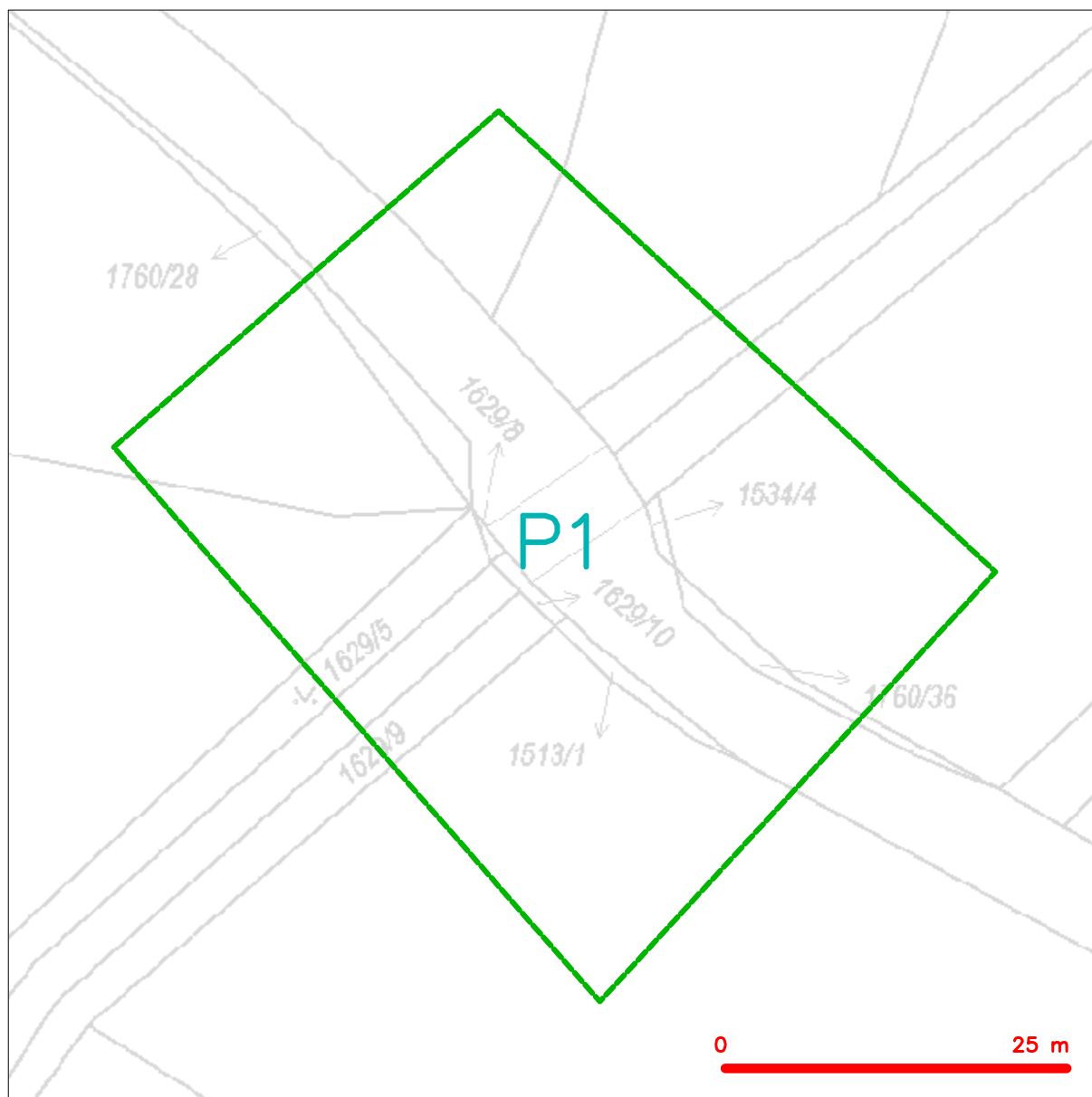
Písemným stykem či pojmem „písemně“ se pro účely Vyjádření a VPOSEK rozumí předání zpráv jedním z těchto způsobů:

- v listinné podobě;
- e-mailovou zprávou s uznávaným elektronickým podpisem dle zák. č. 297/2016 Sb., o službách vytvářejících důvěru pro elektronické transakce, v účinném znění; a/nebo e-mailovou zprávou zaslanou na adresu POS;

7. ZÁVĚREČNÁ USTANOVENÍ

- (i) Stavebník, Žadatel nebo jím pověřená třetí osoba je počínaje Dnem převzetí Vyjádření povinen užít informace a data uvedená ve Vyjádření pouze a výhradně k účelu, pro který mu byla tato poskytnuta. Stavebník, Žadatel nebo jím pověřená třetí osoba není oprávněn informace a data rozmnožovat, rozšiřovat, pronajímat, půjčovat či jinak umožnit jejich užívání třetí osobou bez předchozího písemného souhlasu společnosti CETIN.
- (ii) Pro případ porušení kterékoliv z povinností Stavebníka, Žadatele nebo jím pověřené třetí osoby, založené Vyjádřením /nebo těmito VPOSEK je Stavebník, Žadatel či jím pověřená třetí osoba odpovědný za veškeré náklady a škody, které společnosti CETIN vzniknou porušením povinností Stavebníka, Žadatele nebo jím pověřené třetí osoby.

SITUAČNÍ VÝKRES - ZÁJMOVÉ ÚZEMÍ



LEGENDA

- hranice zájmového území k vyjádření
- NN přípojka, území s NN přípojkou CETIN
- zaměřený průběh metalického kabelu
- zaměřený průběh optického kabelu, HDPE trubky nebo souběh optického a metalického kabelu
- nezaměřený průběh metalického kabelu
- - - nadzemní síť cizí
- - - nezaměřený průběh optického kabelu, HDPE trubky nebo souběh optického a metalického kabelu
- RR □ radiové síť, ochranné pásmo radiové sítě
- - - nadzemní síť
- - - neprovozované síť
- C - podzemní síť cizí
- síť s NN
- kolektor, kabelovod



Vaše značka / ze dne: 07.03.2022
Naše značka: AQUA/2296/2022/Dk

Vyřizuje:
Tel.:
E-mail:

Datum: 08.03.2022



Bolehošť, parc. č. 1760/19, S001 - Zajištění nápravy havarijního stavu dvou propustků v k.ú. Bolehošť, obec Bolehošť (zákres sítí - bez záměru napojení na vodohospodářské sítě)

Investor:



V dané lokalitě provozuje společnost AQUA SERVIS, a.s. vodovod pro veřejnou potřebu. Přímo v zájmovém území se nenachází žádné vodohospodářské zařízení ve správě společnosti AQUA SERVIS, a.s. V příloze Vám posíláme orientační zákres námi provozovaných vodohospodářských sítí.

V průběhu provádění přípravných prací respektujte následující podmínky:

Upozorňujeme, že se ve Vašem zájmovém území mohou nacházet vodovodní či kanalizační přípojky, které nejsou v naší správě. V přiložené situaci mohou být přípojky zakresleny, ale jejich zakres nemusí být přesný ani kompletní. Polohu přípojek si můžete ověřit dotazem u jejich vlastníků.

Ke kanalizaci se nevyjadřujeme. V k. ú. Bolehošť nejsme provozovatelem veřejné kanalizace.

Za technickou správnost, proveditelnost a správnou funkci zodpovídá projektant v souladu se zněním platného stavebního zákona.

Toto vyjádření společnosti AQUA SERVIS, a.s. má platnost 2 roky ode dne vydání **a nenahrazuje vyjádření k projektové dokumentaci pro územní řízení, ohlášení stavby, popř. stavební povolení.**

S pozdravem



vodohospodářka

Přílohy

1x situace



Vaše značka / ze dne: 07.03.2022
Naše značka: AQUA/2298/2022/Dk

Vyřizuje:
Tel.:
E-mail:

Datum: 08.03.2022



Bolehošť, parc. č. 1629/8, SO02 - Zajištění nápravy havarijního stavu dvou propustků v k.ú. Bolehošť, obec Bolehošť (zákres sítí - bez záměru napojení na vodohospodářské sítě)

Investor: 

V dané lokalitě provozuje společnost AQUA SERVIS, a.s. vodovod pro veřejnou potřebu. Přímo v zájmovém území se nenachází žádné vodohospodářské zařízení ve správě společnosti AQUA SERVIS, a.s. V příloze Vám posíláme orientační zákres námi provozovaných vodohospodářských sítí.

V průběhu provádění přípravných prací respektujte následující podmínky:

Upozorňujeme, že se ve Vašem zájmovém území mohou nacházet vodovodní či kanalizační přípojky, které nejsou v naší správě. V přiložené situaci mohou být přípojky zakresleny, ale jejich zákres nemusí být přesný ani kompletní. Polohu přípojek si můžete ověřit dotazem u jejich vlastníků.

Ke kanalizaci se nevyjadřujeme. V k. ú. Bolehošť nejsme provozovatelem veřejné kanalizace.

Za technickou správnost, proveditelnost a správnou funkci zodpovídá projektant v souladu se zněním platného stavebního zákona.

Toto vyjádření společnosti AQUA SERVIS, a.s. má platnost 2 roky ode dne vydání **a nenahrazuje vyjádření k projektové dokumentaci pro územní řízení, ohlášení stavby, popř. stavební povolení.**

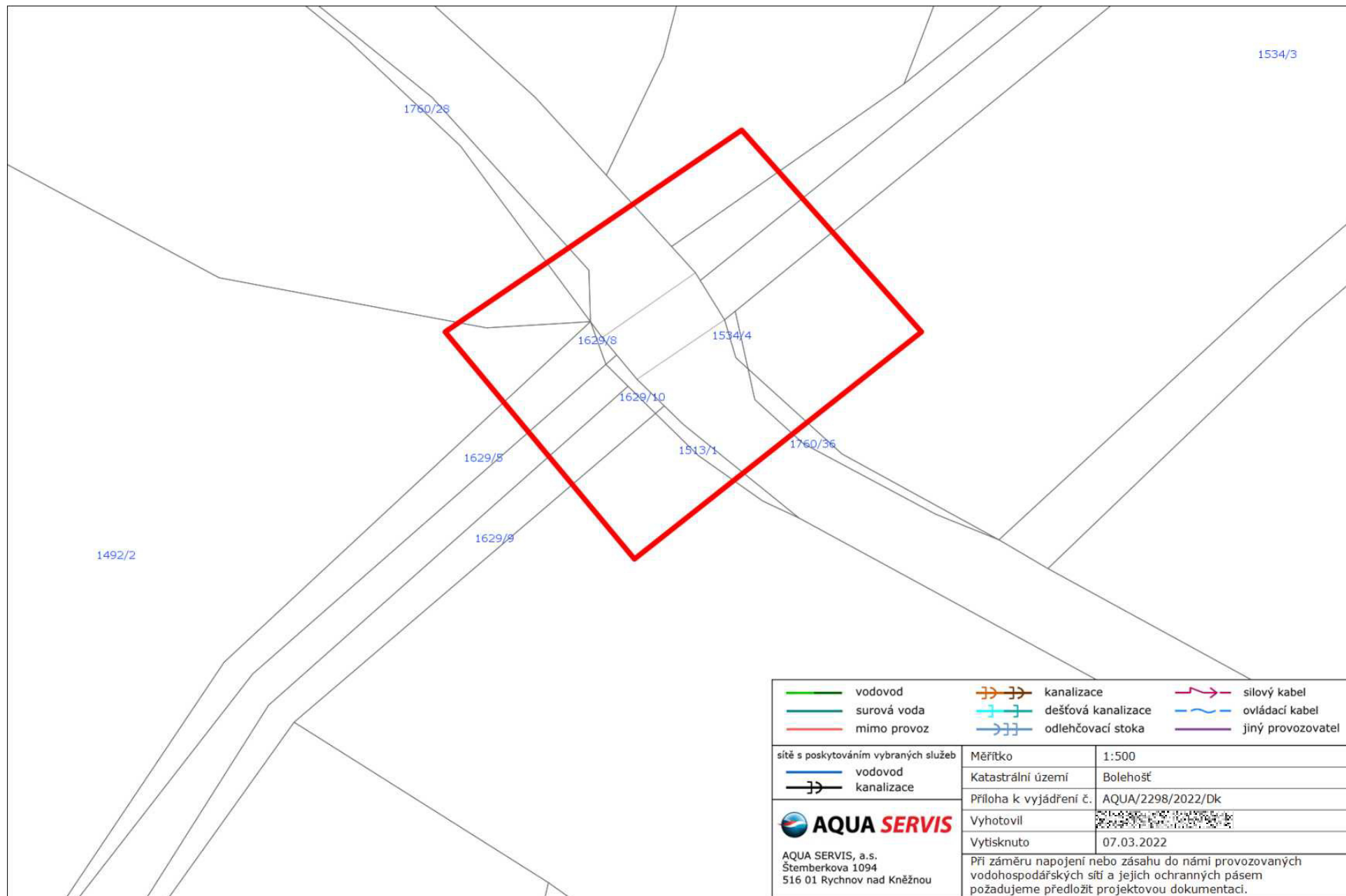
S pozdravem



vodohospodářka

Přílohy

1x situace



Sdělení č. VAKHK/VHR/AVETI/22/1034

Sdělení k existenci sítí

Žadatel:

Investor:



Údaje o žádosti / stavbě:

Název: **Sdělení k existenci sítí - SO01 - Zajištění nápravy havarijního stavu dvou propustků v k.ú. Bolehošť, obec Bolehošť**

Lokalita:

Obec: **Bolehošť**

Katastr:

Sdělení k existenci sítí není souhlas s napojením, ani vyjádření k projektové dokumentaci všech stupňů, ale slouží především pro projekční práce. Sdělení je platné pouze pro zájmové území určené a vyznačené žadatelem a má pouze informativní účel. V případě investiční akce, záměru napojení nebo jiného zásahu do sítí ve vlastnictví Vodovody a kanalizace Hradec Králové, a.s., nebo provozování Královéhradecké provozní, a.s., jejich ochranných pásem a ochranných pásem vodních zdrojů, požadujeme předložit projektovou dokumentaci k našemu vyjádření.

V zájmovém území se nenachází sítě a vodohospodářská zařízení ve vlastnictví Vodovody a kanalizace Hradec Králové, a.s. a která jsou v provozování společnosti Královéhradecká provozní, a. s. viz příložené dokumenty.

Ochrana vodovodních řadů a kanalizačních stok je zajišťována dle § 23 zákona č. 274/2001 Sb., o vodovodech a kanalizacích. Ochrannými pásmy se rozumí prostor v bezprostřední blízkosti vodovodních řadů a kanalizačních stok určený k zajištění jejich provozuschopnosti.

Ochranná pásma jsou vymezena vodorovnou vzdáleností od vnějšího líce stěny potrubí nebo kanalizační stoky na každou stranu

- a) u vodovodních řadů a kanalizačních stok do průměru 500 mm včetně, 1,5 m,
- b) u vodovodních řadů a kanalizačních stok nad průměr 500 mm, 2,5 m,
- c) u vodovodních řadů nebo kanalizačních stok o průměru nad 200 mm, jejichž dno je uloženo v hloubce větší než 2,5 m pod upraveným povrchem, se vzdálenosti podle písmene a) nebo b) od vnějšího líce zvyšují o 1,0 m.

V ochranném pásmu vodovodního řadu nebo kanalizační stoky lze

- a) provádět zemní práce, stavby, umísťovat konstrukce nebo jiná podobná zařízení či provádět činnosti, které omezují přístup k vodovodnímu řadu nebo kanalizační stoce nebo které by mohly ohrozit jejich technický stav nebo plynulé provozování,
- b) vysazovat trvalé porosty,
- c) provádět skládky mimo skládek jakéhokoliv odpadu,

d) provádět terénní úpravy,
jen s písemným souhlasem vlastníka vodovodu nebo kanalizace.

Přílohy:

grafické (počet: 1)


- Vyjádření_464910_situace_462326.pdf

Vaše značka:

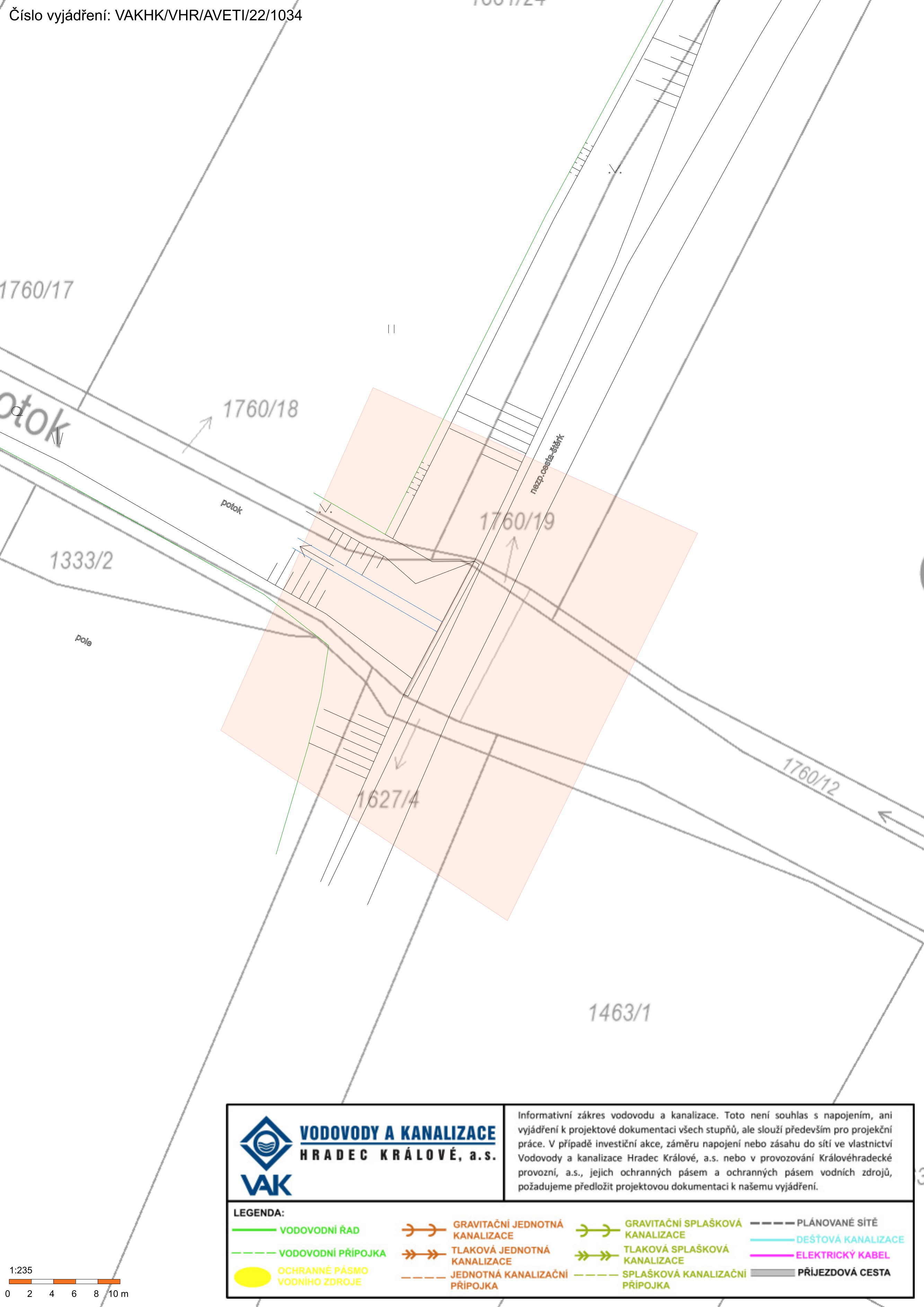
Vyřizuje:


Telefon:

Datum: 08.03.2022



technicko - provozní náměstek


















VODOVODY A KANALIZACE
HRADEC KRÁLOVÉ, a.s.

Informativní zakres vodovodu a kanalizace. Toto není souhlas s napojením, ani vyjádření k projektové dokumentaci všech stupňů, ale slouží především pro projekční práce. V případě investiční akce, záměru napojení nebo zásahu do sítě ve vlastnictví Vodovody a kanalizace Hradec Králové, a.s. nebo v provozování Královéhradecké provozní, a.s., jejich ochranných pásem a ochranných pásem vodních zdrojů, požadujeme předložit projektovou dokumentaci k našemu vyjádření.

LEGENDA:

| | | | |
|--|--|--|---|
|  VODOVODNÍ ŘAD |  GRAVITAČNÍ JEDNOTNÁ KANALIZACE |  GRAVITAČNÍ SPLAŠKOVÁ KANALIZACE |  PLÁNOVANÉ SÍTĚ |
|  VODOVODNÍ PŘÍPOJKA |  TLAKOVÁ JEDNOTNÁ KANALIZACE |  TLAKOVÁ SPLAŠKOVÁ KANALIZACE |  DEŠŤOVÁ KANALIZACE |
|  OCHRANNÉ PÁSMO VODNÍHO ZDROJE |  JEDNOTNÁ KANALIZAČNÍ PŘÍPOJKA |  SPLAŠKOVÁ KANALIZAČNÍ PŘÍPOJKA |  ELEKTRICKÝ KABEL |
| | | |  PŘÍJEZDOVÁ CESTA |

Sdělení č. VAKHK/VHR/AVETI/22/1035

Sdělení k existenci sítí

Žadatel:



Investor:

Údaje o žádosti / stavbě:

Název: **Sdělení k existenci sítí - SO02 - Zajištění nápravy havarijního stavu dvou propustků v k.ú. Bolehošť, obec Bolehošť**

Lokalita:

Obec: **Bolehošť**

Katastr:

Sdělení k existenci sítí není souhlas s napojením, ani vyjádření k projektové dokumentaci všech stupňů, ale slouží především pro projekční práce. Sdělení je platné pouze pro zájmové území určené a vyznačené žadatelem a má pouze informativní účel. V případě investiční akce, záměru napojení nebo jiného zásahu do sítí ve vlastnictví Vodovody a kanalizace Hradec Králové, a.s., nebo provozování Královéhradecké provozní, a.s., jejich ochranných pásem a ochranných pásem vodních zdrojů, požadujeme předložit projektovou dokumentaci k našemu vyjádření.

V zájmovém území se nenachází sítě a vodohospodářská zařízení ve vlastnictví Vodovody a kanalizace Hradec Králové, a.s. a která jsou v provozování společnosti Královéhradecká provozní, a. s. viz příložené dokumenty.

Ochrana vodovodních řadů a kanalizačních stok je zajišťována dle § 23 zákona č. 274/2001 Sb., o vodovodech a kanalizacích. Ochrannými pásmy se rozumí prostor v bezprostřední blízkosti vodovodních řadů a kanalizačních stok určený k zajištění jejich provozuschopnosti.

Ochranná pásma jsou vymezena vodorovnou vzdáleností od vnějšího líce stěny potrubí nebo kanalizační stoky na každou stranu

- a) u vodovodních řadů a kanalizačních stok do průměru 500 mm včetně, 1,5 m,
- b) u vodovodních řadů a kanalizačních stok nad průměr 500 mm, 2,5 m,
- c) u vodovodních řadů nebo kanalizačních stok o průměru nad 200 mm, jejichž dno je uloženo v hloubce větší než 2,5 m pod upraveným povrchem, se vzdálenosti podle písmene a) nebo b) od vnějšího líce zvyšují o 1,0 m.

V ochranném pásmu vodovodního řadu nebo kanalizační stoky lze

- a) provádět zemní práce, stavby, umísťovat konstrukce nebo jiná podobná zařízení či provádět činnosti, které omezují přístup k vodovodnímu řadu nebo kanalizační stoce nebo které by mohly ohrozit jejich technický stav nebo plynulé provozování,
- b) vysazovat trvalé porosty,
- c) provádět skládky mimo skládek jakéhokoliv odpadu,

d) provádět terénní úpravy,
jen s písemným souhlasem vlastníka vodovodu nebo kanalizace.

Přílohy:

grafické (počet: 1)

- Vyjádření_464911_situace_462327.pdf


Vaše značka:

Vyřizuje:

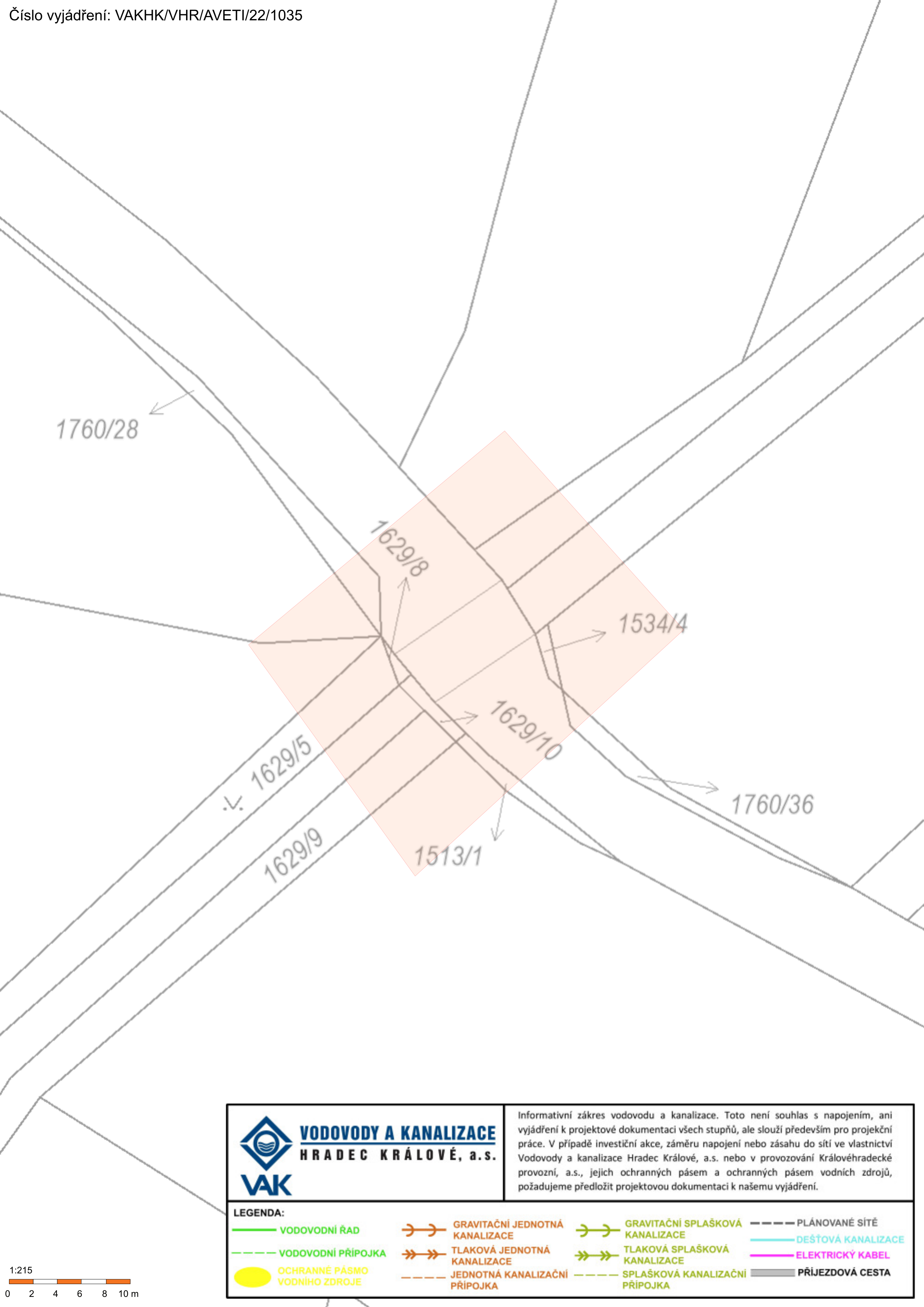
Telefon:


Datum:

08.03.2022



technicko - provozní náměstek


















VODOVODY A KANALIZACE
HRADEC KRÁLOVÉ, a.s.

Informativní zakres vodovodu a kanalizace. Toto není souhlas s napojením, ani vyjádření k projektové dokumentaci všech stupňů, ale slouží především pro projekční práce. V případě investiční akce, záměru napojení nebo zásahu do sítě ve vlastnictví Vodovody a kanalizace Hradec Králové, a.s. nebo v provozování Královéhradecké provozní, a.s., jejich ochranných pásem a ochranných pásem vodních zdrojů, požadujeme předložit projektovou dokumentaci k našemu vyjádření.

LEGENDA:

| | | | |
|--|--|--|---|
|  VODOVODNÍ ŘAD |  GRAVITAČNÍ JEDNOTNÁ KANALIZACE |  GRAVITAČNÍ SPLAŠKOVÁ KANALIZACE |  PLÁNOVANÉ SÍTĚ |
|  VODOVODNÍ PŘÍPOJKA |  TLAKOVÁ JEDNOTNÁ KANALIZACE |  TLAKOVÁ SPLAŠKOVÁ KANALIZACE |  DEŠŤOVÁ KANALIZACE |
|  OCHRANNÉ PÁSMO VODNÍHO ZDROJE |  JEDNOTNÁ KANALIZAČNÍ PŘÍPOJKA |  SPLAŠKOVÁ KANALIZAČNÍ PŘÍPOJKA |  ELEKTRICKÝ KABEL |
| | | |  PŘÍJEZDOVÁ CESTA |



| Váš dopis značky / ze dne | Naše značka | Vyřizuje | Místo odeslání / dne |
|---------------------------|---------------------|----------|----------------------|
| 0000106893 / 01.03.2022 | UPTS/OS/298796/2022 | | Praha / 01.03.2022 |

Věc: Vyjádření k existenci podzemních sítí spol. České Radiokomunikace, a.s.

Účel: Existence sítí

Akce: SO01 - Zajištění nápravy havarijního stavu dvou propustků v k.ú. Bolehošť, obec Bolehošť

K Vaší žádosti o vyjádření k existenci sítí Vám sdělujeme, že ve Vámi vyznačeném/řešeném území nedojde ke styku s žádným podzemním vedením/zařízením v naší správě.

S pozdravem

Za správnost:



Specialista ochrany sítě

Příloha: Daňový doklad

Platnost tohoto vyjádření je jeden rok od data vystavení, tj. do 01.03.2023



Úhradu částky za vyjádření provedte na účet Českých Radiokomunikací, a.s. Číslo účtu Českých Radiokomunikací, a.s. vč. variabilního symbolu naleznete na přiloženém Zjednodušeném daňovém dokladu.



| Váš dopis značky / ze dne | Naše značka | Vyřizuje | Místo odeslání / dne |
|---------------------------|---------------------|----------|----------------------|
| 0000106896 / 01.03.2022 | UPTS/OS/298799/2022 | | Praha / 02.03.2022 |

Věc: Vyjádření k existenci podzemních sítí spol. České Radiokomunikace, a.s.

Účel: Existence sítí

Akce: SO02 - Zajištění nápravy havarijního stavu dvou propustků v k.ú. Bolehošť, obec Bolehošť

K Vaší žádosti o vyjádření k existenci sítí Vám sdělujeme, že ve Vámi vyznačeném/řešeném území nedojde ke styku s žádným podzemním vedením/zařízením v naší správě.

S pozdravem

Za správnost:



Specialista ochrany sítě

Příloha: Daňový doklad

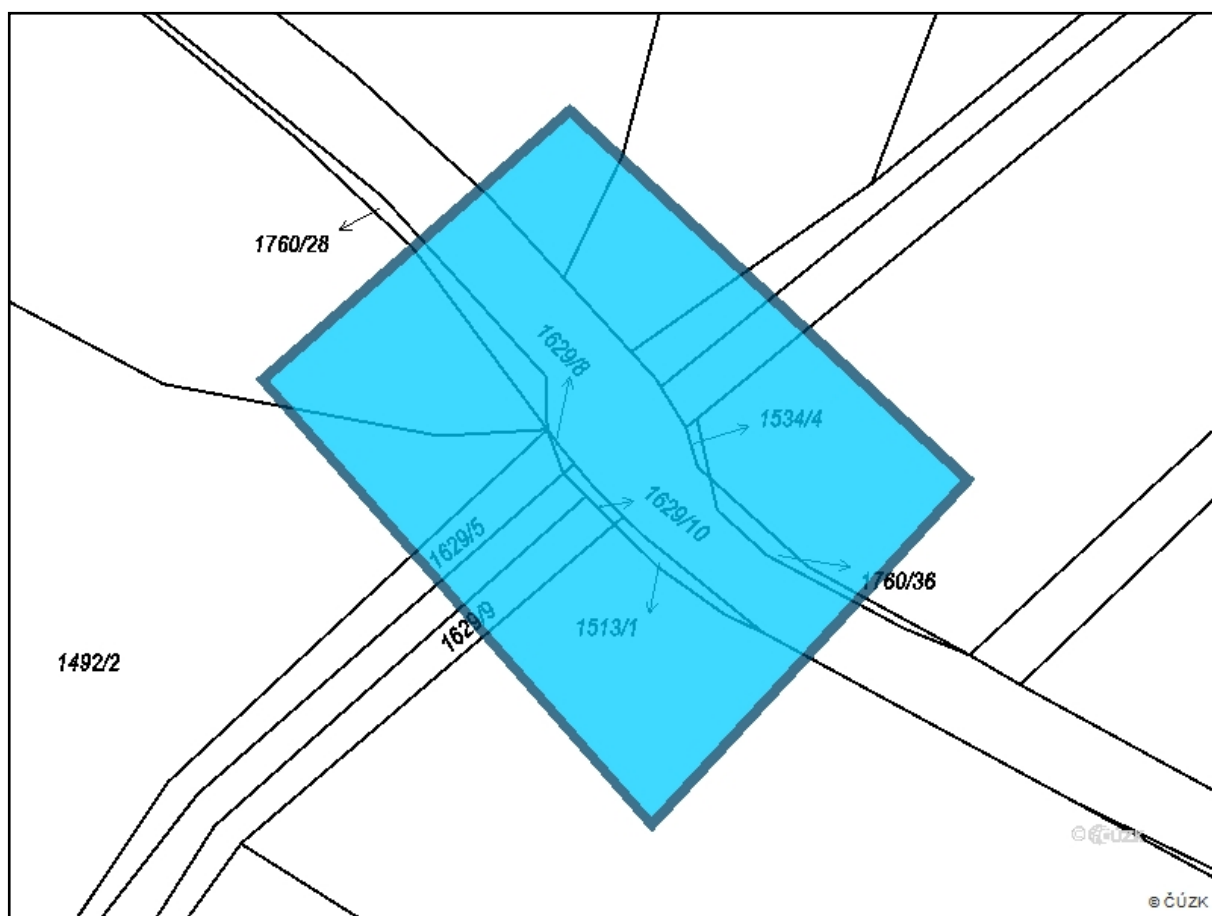
Platnost tohoto vyjádření je jeden rok od data vystavení, tj. do 02.03.2023



Úhradu částky za vyjádření provedte na účet Českých Radiokomunikací, a.s. Číslo účtu Českých Radiokomunikací, a.s. vč. variabilního symbolu naleznete na přiloženém Zjednodušeném daňovém dokladu.

Žádost č. j. UPTS/OS/298799/2022

Zájmové území



Poznámka: Upozorňujeme Vás, že toto stanovisko **NELZE** uplatnit pro umístění a provoz větrných elektráren.



Vyřizuje:

E-mail:



Naše značka: **E11979/22**

V Praze dne: **1.3.2022**

Vyjádření a stanovení podmínek pro udělení souhlasu s umístěním stavby v ochranném pásmu sítě technické infrastruktury (TI) společnosti T-Mobile Czech Republic a.s.

Vydané podle § 101 ZÁKONA Č. 127/2005 Sb., o elektronických komunikacích a o změně některých souvisejících zákonů (zákon o elektronických komunikacích – dále jen ZEK), ve znění pozdějších předpisů a §161 zákona č. 183/2006 Sb., o územním plánování a stavebním řádu (stavební zákon) či dle dalších příslušných právních předpisů

Věc: SO01 - Zajištění nápravy havarijního stavu dvou propustků v k.ú. Bolehošť , obec Bolehošť

Stupeň: Prověření existence sítě

Na základě předložených projektových podkladů dáváme **souhlasné stanovisko k vydání Územního souhlasu / rozhodnutí (Stavebního povolení) a následně souhlas s realizací stavby.**

Dle předložených dokladů nedojde ke kolizi s technickou infrastrukturou společnosti **T-Mobile Czech Republic a.s.**

Toto stanovisko má platnost 1 rok a nelze prodloužit. Po uplynutí platnosti zadejte žádost o nové stanovisko na: <https://ochranasiti.t-mobile.cz/vyjadreni/>



Ochrana sítí
Technologický úsek

V další komunikaci nebo požadavku doplňujících dotazů, uvádějte do „Předmětu“ e-mailu vždy číslo jednací.




Příloha č. 1

Rekapitulace žádosti o vyjádření k existenci sítě elektronických komunikací

Číslo žádosti: **E11979/22**
Název stavby /akce: **SO01 - Zajištění nápravy havarijního stavu dvou propustků v k.ú. Bolehošť , obec Bolehošť**
Datum podání žádosti: **1.3.2022**
Důvod žádosti: **Prověření existence sítě**
Popis jiného důvodu žádosti: **Existence sítí**
Poznámka:

Žadatel

Firma / organizace:
IČ
DIČ
Kontaktní osoba:
Adresa:
Město / obec:
PSČ:
Stát:
E-mail:
Telefonní číslo:



Stavebník

Firma / organizace:
Kontaktní osoba:
Adresa:
Město / obec:
PSČ:
Stát:
E-mail:
Telefonní číslo:

Stavba

Výška nad terénem (metry): **0 m**
Projektant:
Druh stavby: **Ostatní**
Hodnota projektu:
Měsíc zahájení stavby:
Měsíc ukončení stavby:

Odeslání stanoviska

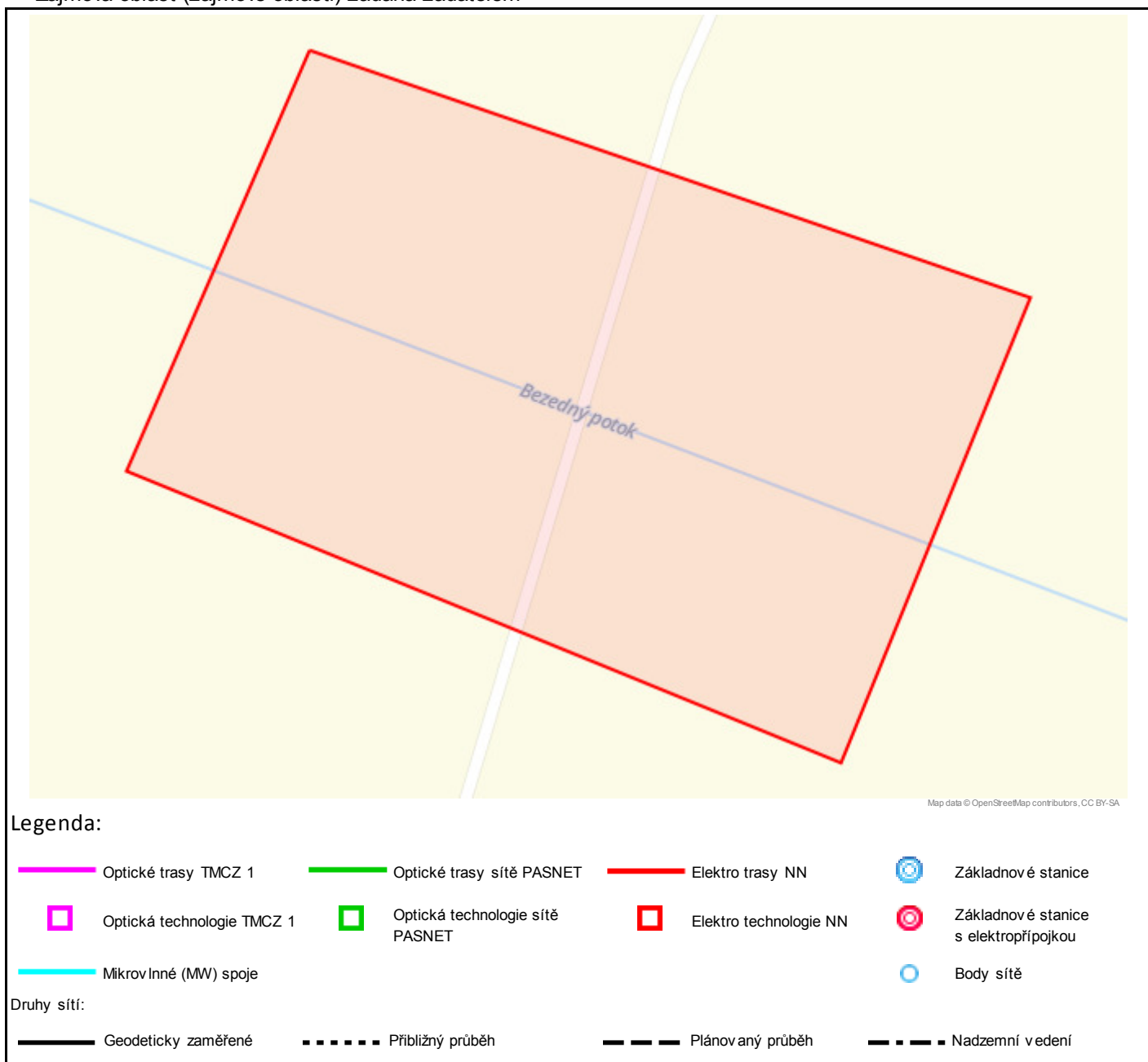
E-mail:



Příloha č. 2

Situační plán

Zájmová oblast (zájmové oblasti) zadaná žadatelem




Geometrie zájmové oblasti (zájmových oblastí) žádosti ve formátu WKT a souřadnicovém systému S-JTSK. Zkopírováním textu lze geometrii zobrazit v jakémkoli softwaru podporujícím formát WKT.

POLYGON((-624672.82 -1044682.95,-624692.86 -1044717.48,-624633.92 -1044749.82,-624612.89 -1044711.52,-624672.82 -1044682.95))



Vyřizuje:

E-mail:



Naše značka: **E11984/22**

V Praze dne: **1.3.2022**

Vyjádření a stanovení podmínek pro udělení souhlasu s umístěním stavby v ochranném pásmu sítě technické infrastruktury (TI) společnosti T-Mobile Czech Republic a.s.

Vydané podle § 101 ZÁKONA Č. 127/2005 Sb., o elektronických komunikacích a o změně některých souvisejících zákonů (zákon o elektronických komunikacích – dále jen ZEK), ve znění pozdějších předpisů a §161 zákona č. 183/2006 Sb., o územním plánování a stavebním řádu (stavební zákon) či dle dalších příslušných právních předpisů

Věc: **SO02 - Zajištění nápravy havarijního stavu dvou propustků v k.ú. Bolehošť , obec Bolehošť**

Stupeň: Prověření existence sítě

Na základě předložených projektových podkladů dáváme **souhlasné stanovisko k vydání Územního souhlasu / rozhodnutí (Stavebního povolení) a následně souhlas s realizací stavby.**

Dle předložených dokladů nedojde ke kolizi s technickou infrastrukturou společnosti **T-Mobile Czech Republic a.s.**

Toto stanovisko má platnost 1 rok a nelze prodloužit. Po uplynutí platnosti zadejte žádost o nové stanovisko na:
<https://ochranasiti.t-mobile.cz/vyjadreni/>



.....
Ochrana sítí
Technologický úsek

V další komunikaci nebo požadavku doplňujících dotazů, uvádějte do „Předmětu“ e-mailu vždy číslo jednací.



Příloha č. 1

Rekapitulace žádosti o vyjádření k existenci sítě elektronických komunikací

Číslo žádosti: **E11984/22**
Název stavby /akce: **SO02 - Zajištění nápravy havarijního stavu dvou propustků v k.ú. Bolehošť , obec Bolehošť**
Datum podání žádosti: **1.3.2022**
Důvod žádosti: **Prověření existence sítě**
Popis jiného důvodu žádosti: **Existence sítí**
Poznámka:

Žadatel

Firma / organizace:



IČ

86675800

DIČ

Kontaktní osoba:

Adresa:

Město / obec:

PSČ:

Stát:

E-mail:

Telefonní číslo:



Stavebník

Firma / organizace:

Kontaktní osoba:

Adresa:

Město / obec:

PSČ:

Stát:

E-mail:

Telefonní číslo:

Stavba

Výška nad terénem (metry): **0 m**

Projektant:

Druh stavby: **Ostatní**

Hodnota projektu:

Měsíc zahájení stavby:

Měsíc ukončení stavby:

Odeslání stanoviska

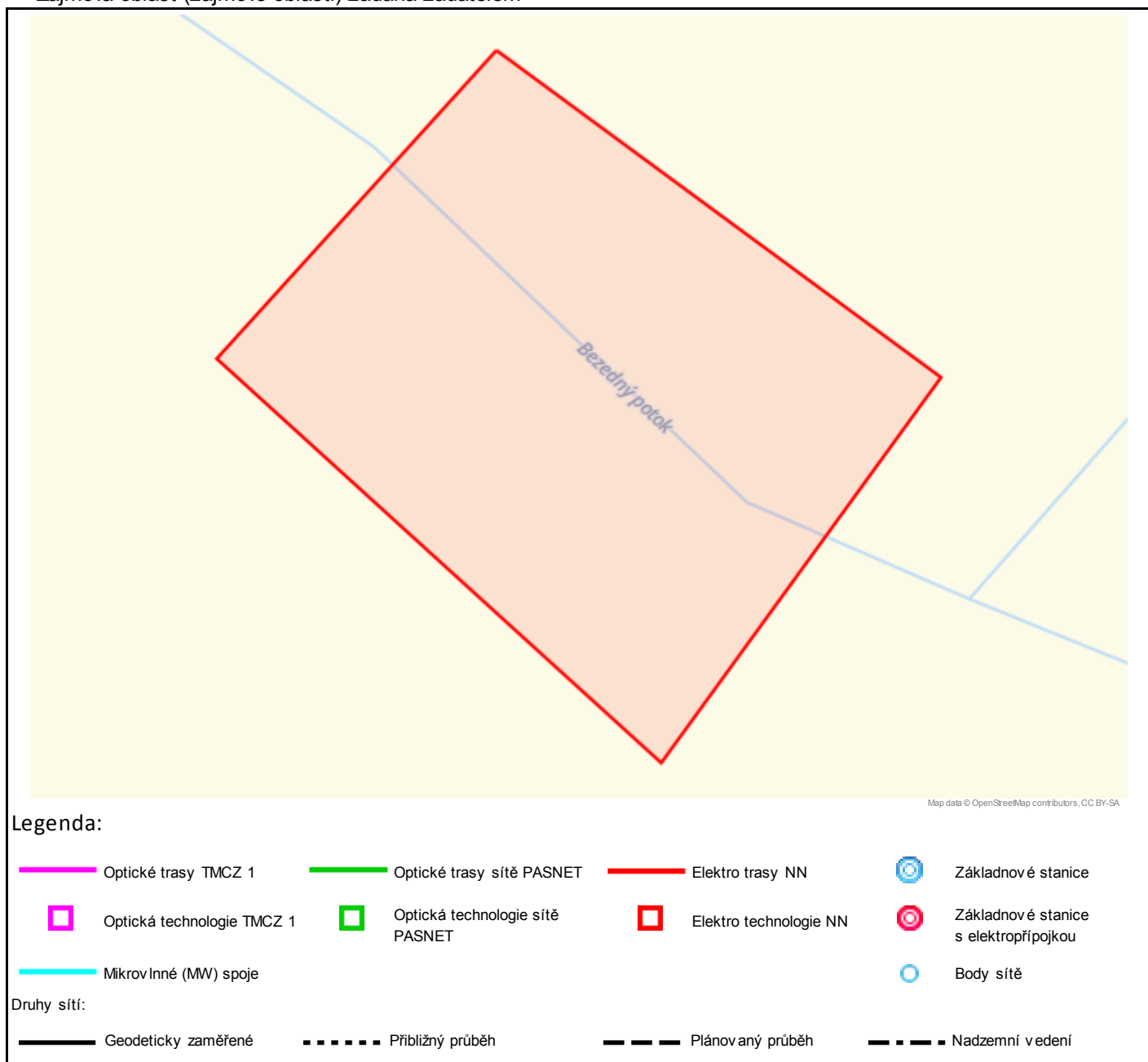
E-mail:



Příloha č. 2

Situační plán

Zájmová oblast (zájmové oblasti) zadaná žadatelem



Geometrie zájmové oblasti (zájmových oblastí) žádosti ve formátu WKT a souřadnicovém systému S-JTSK. Zkopírováním textu lze geometrii zobrazit v jakémkoli softwaru podporujícím formát WKT.

POLYGON((-624097.65 -1044883.5,-624125.82 -1044908.11,-624090.24 -1044948.72,-624061.27 -1044917.24,-624097.65 -1044883.5))



V Praze, 1.3.2022

Naše zn.: **MW9910194234397543**

Věc: vyjádření k žádosti k akci **"SO01 - Zajištění nápravy havarijního stavu dvou propustků v k.ú. Bolehošť , obec Bolehošť"**

Společnost Vodafone Czech Republic a.s. (dále jen „Vodafone“), se sídlem Praha 5, náměstí Junkových 2, IČ: 25788001, zapsaná dne 13.8. 1999 v obchodním rejstříku vedeném Městským soudem v Praze pod spisovou značkou B.6064 a společnost Vantage Towers, s.r.o. se sídlem Závěšova 502/5, Nusle, 140 00 Praha 4, zapsaná v obchodním rejstříku vedeném u Městského soudu v Praze pod sp. zn. C 330005, IČO: 09056009, DIČ: CZ09056009 zastoupená Vodafone na základě plné moci Vám sděluje, že dle Vámi podané žádosti ze dne **1.3.2022**, která je nedílnou součástí tohoto vyjádření,

souhlasí s realizací projektu.

Ve Vámi zadaném zájmovém území a v uvedené výšce (výška stavby: 0 m, výška jeřábu: 0 m) se nenachází žádné podzemní ani nadzemní vedení.

Platnost vyjádření je **1 rok** od data vydání. Vyjádření je platné pouze v rámci předmětného projektu a pro důvod vydání vyjádření stanovený žadatelem v žádosti.

Vyjádření pozbývá platnosti uplynutím doby platnosti, změnou rozsahu zájmového území i změnou důvodu vydání vyjádření uvedeného v žádosti, to vše v závislosti na tom, která ze skutečností rozhodná pro pozbytí platnosti tohoto vyjádření nastane nejdříve. Po skončení platnosti si musíte podat novou žádost na adrese <https://www.zadostovyjadreni.cz/vodafone/>.

S pozdravem



Vodafone Czech Republic a.s.
náměstí Junkových 2808/2
150 00 Praha 5



Seznam příloh/přiložených souborů:

Zadost_MW9910194234397543.pdf

Strana 1/1, vyjádření k žádosti č. MW9910194234397543

Vodafone Czech Republic a.s.
Náměstí Junkových 2
155 00 Praha 5

Vodafone péče o zákazníky: 800 77 00 77
IČO: 25788001, DIČ: CZ25788001
vodafone.cz

Společnost zapsaná v obchodním rejstříku vedeném Městským soudem v Praze, oddíl B, vložka 6064.



První zelená síť



Žádost o vyjádření k existenci sítí č. MW9910194234397543

Identifikační údaje žadatele / stavebníka

Fyzická osoba

Typ:

Adresa sídla/bydliště

Identifikační údaje zástupce žadatele /stavebníka

Typ:


Firma:

Jméno:

Příjmení:

Telefon:

E-mail:



Adresa sídla/bydliště

Ulice:

Č.p. (č.ev.) / č.o.:

Obec:

PSČ:



Důvod žádosti o vyjádření

| | |
|-----------------|---|
| Název stavby: | S001 - Zajištění nápravy havarijního stavu dvou propustků v k.ú. Bolehošť , obec Bolehošť |
| Typ stavby: | Ostatní |
| Stupeň žádosti: | Jiný |
| Výška stavby: | 0 m |
| Výška jeřábu: | 0 m |



Zájmové území

Kresba 1:



Dotčené KÚ: Bolehošť (607045)

Datum: 1.3.2022

Zadáno: Portál MAWIS

Informace podle zákona č. 127/2005 Sb., o elektronických komunikacích, nařízením 2016/679 o ochraně fyzických osob v souvislosti se zpracováním osobních údajů a o volném pohybu těchto údajů a o zrušení směrnice 95/46/ES (obecné nařízení o ochraně osobních údajů) a dalšími souvisejícími právními předpisy.

Společnost Position s.r.o., se sídlem Londýnská 665/45, 120 00 Praha 2, IČ 26422816, zapsaná v obchodním rejstříku vedeném Městským soudem v Praze, oddíl C, vložka 81053 („Position“) a společnost Vodafone Czech Republic s., se sídlem nám. Junkových 2808/2, 155 00 Praha 5, IČ 25788001, zapsaná v obchodním rejstříku vedeném Městským soudem v Praze, oddíl B, vložka 6064 („Vodafone“) Vás tímto informují, že shromážděné osobní údaje v rozsahu Vaše jméno, příjmení, bydliště, e-mailová adresa a telefonní číslo bude společnost Vodafone, jako správce, a společnost Position, jako zpracovatel, zpracovávat za účelem jejich použití při realizaci povinností v souvislosti se žádostí o stanovisko nebo vyjádření pro řízení podle zákona č. 183/2006 Sb., o územním plánování a stavebním řádu (stavební zákon), a to automatizovaným způsobem nebo v tištěné podobě s tím, že Vaše osobní údaje nebudou zpřístupněny jiným osobám.

Vaše osobní údaje poskytujete dobrovolně a tento souhlas můžete kdykoliv odvolat.

Podrobné informace o ochraně soukromí ve společnosti Vodafone, a to včetně uplatnění vašich práv subjektu údajů naleznete na webu <https://www.vodafone.cz/o-vodafone/ke-stazeni/ochrana-soukromi/>.



V Praze, 1.3.2022

Naše zn.: **MW9910194239397553**

Věc: vyjádření k žádosti k akci **"SO02 - Zajištění nápravy havarijního stavu dvou propustků v k.ú. Bolehošť , obec Bolehošť"**

Společnost Vodafone Czech Republic a.s. (dále jen „Vodafone“), se sídlem Praha 5, náměstí Junkových 2, IČ: 25788001, zapsaná dne 13.8. 1999 v obchodním rejstříku vedeném Městským soudem v Praze pod spisovou značkou B.6064 a společnost Vantage Towers, s.r.o. se sídlem Závěšova 502/5, Nusle, 140 00 Praha 4, zapsaná v obchodním rejstříku vedeném u Městského soudu v Praze pod sp. zn. C 330005, IČO: 09056009, DIČ: CZ09056009 zastoupená Vodafone na základě plné moci Vám sděluje, že dle Vámi podané žádosti ze dne **1.3.2022**, která je nedílnou součástí tohoto vyjádření,

souhlasí s realizací projektu.

Ve Vámi zadaném zájmovém území a v uvedené výšce (výška stavby: 0 m, výška jeřábu: 0 m) se nenachází žádné podzemní ani nadzemní vedení.


Platnost vyjádření je **1 rok** od data vydání. Vyjádření je platné pouze v rámci předmětného projektu a pro důvod vydání vyjádření stanovený žadatelem v žádosti.

Vyjádření pozbývá platnosti uplynutím doby platnosti, změnou rozsahu zájmového území i změnou důvodu vydání vyjádření uvedeného v žádosti, to vše v závislosti na tom, která ze skutečností rozhodná pro pozbytí platnosti tohoto vyjádření nastane nejdříve. Po skončení platnosti si musíte podat novou žádost na adrese <https://www.zadostovyjadreni.cz/vodafone/>.

S pozdravem



Vodafone Czech Republic a. s.
náměstí Junkových 2808/2
150 00 Praha 5



Seznam příloh/přiložených souborů:

Zadost_MW9910194239397553.pdf



Žádost o vyjádření k existenci sítí č. MW9910194239397553

Identifikační údaje žadatele / stavebníka

Fyzická osoba

Typ:

Adresa sídla/bydliště

Identifikační údaje zástupce žadatele /stavebníka

Typ:


Firma:

Jméno:

Příjmení:

Telefon:

E-mail:



Adresa sídla/bydliště

Ulice:

Č.p. (č.ev.) / č.o.:

Obec:

PSČ:



Důvod žádosti o vyjádření

| | |
|-----------------|---|
| Název stavby: | S002 - Zajištění nápravy havarijního stavu dvou propustků v k.ú. Bolehošť , obec Bolehošť |
| Typ stavby: | Ostatní |
| Stupeň žádosti: | Jiný |
| Výška stavby: | 0 m |
| Výška jeřábu: | 0 m |



Zájmové území

Kresba 1:



Dotčené KÚ:

Bolehošť (607045)

Datum: 1.3.2022

Zadáno: Portál MAWIS

Informace podle zákona č. 127/2005 Sb., o elektronických komunikacích, nařízením 2016/679 o ochraně fyzických osob v souvislosti se zpracováním osobních údajů a o volném pohybu těchto údajů a o zrušení směrnice 95/46/ES (obecné nařízení o ochraně osobních údajů) a dalšími souvisejícími právními předpisy.

Společnost Position s.r.o., se sídlem Londýnská 665/45, 120 00 Praha 2, IČ 26422816, zapsaná v obchodním rejstříku vedeném Městským soudem v Praze, oddíl C, vložka 81053 („Position“) a společnost Vodafone Czech Republic s., se sídlem nám. Junkovských 2808/2, 155 00 Praha 5, IČ 25788001, zapsaná v obchodním rejstříku vedeném Městským soudem v Praze, oddíl B, vložka 6064 („Vodafone“) Vás tímto informují, že shromážděné osobní údaje v rozsahu Vaše jméno, příjmení, bydliště, e-mailová adresa a telefonní číslo bude společnost Vodafone, jako správce, a společnost Position, jako zpracovatel, zpracovávat za účelem jejich použití při realizaci povinností v souvislosti se žádostí o stanovisko nebo vyjádření pro řízení podle zákona č. 183/2006 Sb., o územním plánování a stavebním řádu (stavební zákon), a to automatizovaným způsobem nebo v tištěné podobě s tím, že Vaše osobní údaje nebudou zpřístupněny jiným osobám.

Vaše osobní údaje poskytujete dobrovolně a tento souhlas můžete kdykoliv odvolat.

Podrobné informace o ochraně soukromí ve společnosti Vodafone, a to včetně uplatnění vašich práv subjektu údajů naleznete na webu <https://www.vodafone.cz/o-vodafone/ke-stazeni/ochrana-soukromi/>.



(dále jen „žadatel“)

| Číslo žádosti | Naše značka | Vyřizuje / linka / e-mail | Místo odeslání / dne |
|---------------|-----------------|--|----------------------|
| 202202099 | 02099/2022/CEPS |  | Praha / 1. 3. 2022 |

Sdělení o poloze technické infrastruktury (přenosové soustavy) podle § 161 zákona č. 183/2006 Sb., stavební zákon

Název záměru: SO01 - Zajištění nápravy havarijního stavu dvou propustků v k.ú. Bolehošť, obec Bolehošť (dále jen „**Záměr**“)

Vážený žadateli,

na základě Vaší žádosti o vydání sdělení podle § 161 zákona č. 183/2006 Sb., stavební zákon, Vám sdělujeme následující.

V území označeném Vaším polygonem (viz příloha č. 1 a 2 tohoto sdělení) se nenachází žádné zařízení přenosové soustavy, ani jeho ochranné pásmo.

Toto sdělení má platnost do 01. 03. 2024

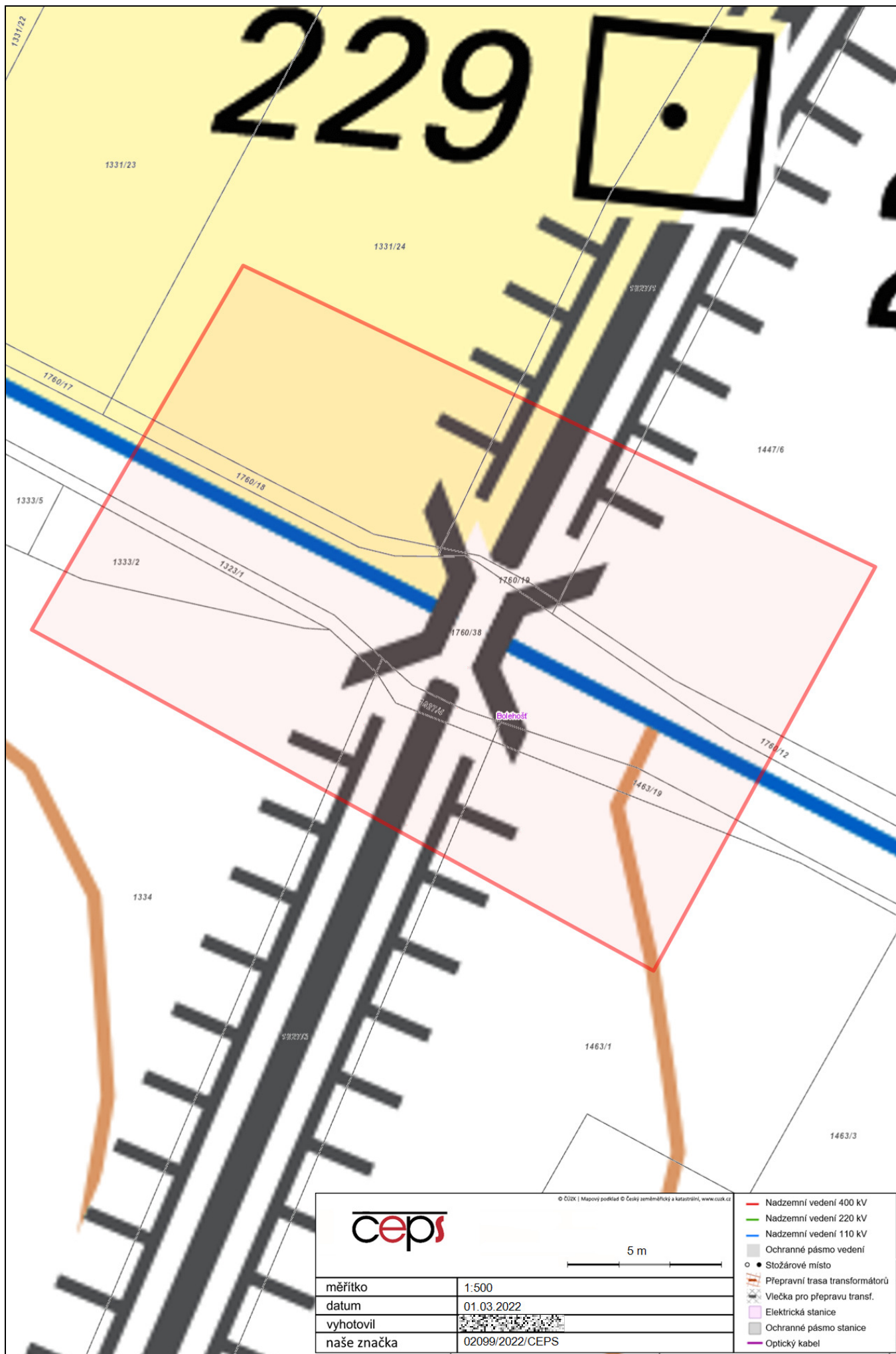
S pozdravem

ČEPS, a.s.

Přílohy:

- 1) Polygon zájmového území*
- 2) Seznam parcel a katastrálních území dotčených polygonem zájmového území*

Vedeme elektřinu nejvyššího napětí



Příloha č. 2 - Seznam parcel a katastrálních území dotčených polygonem zájmového území

| Kód katastrálního území | Katastrální území | Parcelní číslo |
|-------------------------|-------------------|----------------|
| 607045 | Bolehošť | 1323/1 |
| 607045 | Bolehošť | 1447/6 |
| 607045 | Bolehošť | 1463/1 |
| 607045 | Bolehošť | 1627/1 |
| 607045 | Bolehošť | 1331/24 |
| 607045 | Bolehošť | 1333/2 |
| 607045 | Bolehošť | 1334 |
| 607045 | Bolehošť | 1463/19 |
| 607045 | Bolehošť | 1627/3 |
| 607045 | Bolehošť | 1627/4 |
| 607045 | Bolehošť | 1760/12 |
| 607045 | Bolehošť | 1760/18 |
| 607045 | Bolehošť | 1760/19 |
| 607045 | Bolehošť | 1760/38 |



(dále jen „žadatel“)

| Číslo žádosti | Naše značka | Vyřizuje / linka / e-mail | Místo odeslání / dne |
|---------------|-----------------|--|----------------------|
| 202202097 | 02097/2022/CEPS |  | Praha / 1. 3. 2022 |

Sdělení o poloze technické infrastruktury (přenosové soustavy) podle § 161 zákona č. 183/2006 Sb., stavební zákon

Název záměru: SO02 - Zajištění nápravy havarijního stavu dvou propustků v k.ú. Bolehošť, obec Bolehošť (dále jen „**Záměr**“)

Vážený žadateli,

na základě Vaší žádosti o vydání sdělení podle § 161 zákona č. 183/2006 Sb., stavební zákon, Vám sdělujeme následující.

V území označeném Vaším polygonem (viz příloha č. 1 a 2 tohoto sdělení) se nenachází žádné zařízení přenosové soustavy, ani jeho ochranné pásmo.

Toto sdělení má platnost do 01. 03. 2024

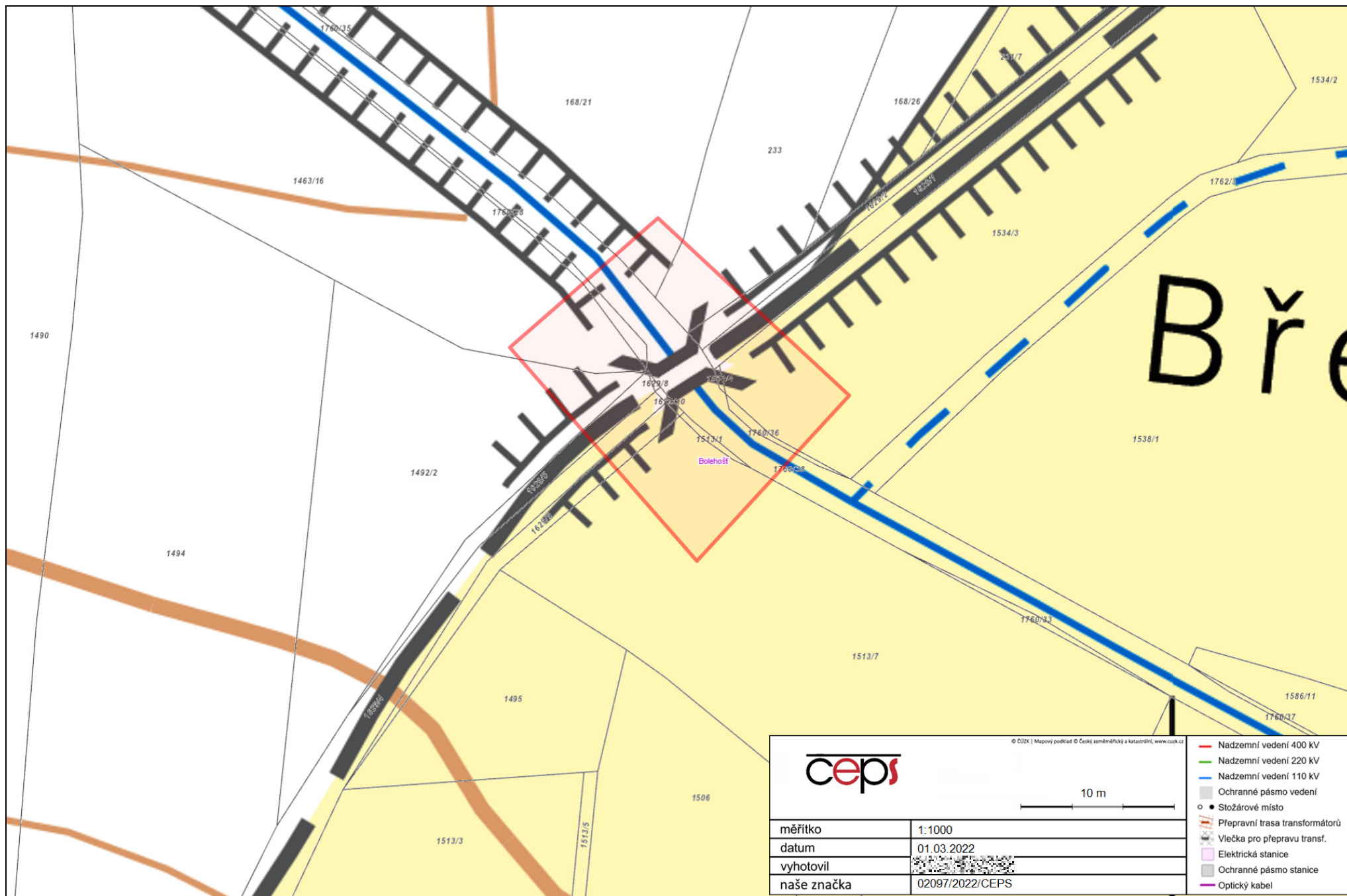
S pozdravem

ČEPS, a.s.

Přílohy:

- 1) Polygon zájmového území*
- 2) Seznam parcel a katastrálních území dotčených polygonem zájmového území*

Vedeme elektřinu nejvyššího napětí



Příloha č. 2 - Seznam parcel a katastrálních území dotčených polygonem zájmového území

| Kód katastrálního území | Katastrální území | Parcelní číslo |
|-------------------------|-------------------|----------------|
| 607045 | Bolehošť | 1629/1 |
| 607045 | Bolehošť | 1629/2 |
| 607045 | Bolehošť | 1629/4 |
| 607045 | Bolehošť | 1629/5 |
| 607045 | Bolehošť | 168/21 |
| 607045 | Bolehošť | 233 |
| 607045 | Bolehošť | 1463/16 |
| 607045 | Bolehošť | 1492/2 |
| 607045 | Bolehošť | 1513/1 |
| 607045 | Bolehošť | 1513/7 |
| 607045 | Bolehošť | 1534/3 |
| 607045 | Bolehošť | 1534/4 |
| 607045 | Bolehošť | 1629/8 |
| 607045 | Bolehošť | 1629/9 |
| 607045 | Bolehošť | 1629/10 |
| 607045 | Bolehošť | 1760/28 |
| 607045 | Bolehošť | 1760/36 |
| 607045 | Bolehošť | 1760/38 |

Sekce majetková Ministerstva obrany
odbor ochrany územních zájmů a státního odborného dozoru
Tychonova 1, Praha 6, PSČ 160 01, datová schránka hjyaavk

Sp.zn.: 129616/2022-1322-OÚZ-BR

Brno 26. dubna 2022

Výtisk č. 1

Počet listů: 1

INGPROservis
Švermova 740
552 03 Česká Skalice

Závazné stanovisko pro stavební řízení

Zajištění nápravy havarijního stavu dvou propustků v k.ú. Bolehošť, obec Bolehošť

Odbor ochrany územních zájmů a státního odborného dozoru, Sekce majetková, **Ministerstvo obrany**, v souladu se zmocněním v § 175 odst. 1 zákona č. 183/2006 Sb., o územním plánování a stavebním řádu (stavební zákon), ve znění pozdějších předpisů (dále jen „stavební zákon“), ve smyslu zákona č. 222/1999 Sb., o zajišťování obrany České republiky, ve znění pozdějších předpisů (dále jen „zákon o zajišťování obrany ČR“), a v souladu s Rozkazem ministra obrany č. 39/2011 - Zabezpečení výkonu působnosti MO ve věcech územního plánování a stavebního řádu, v platném znění, **vydává** ve smyslu § 4 odst. 2 písm. a) stavebního zákona pro potřeby vedeného řízení

souhlasné závazné stanovisko

k záměru zajištění nápravy havarijního stavu dvou propustků v k.ú. Bolehošť, obec Bolehošť tak, jak byl doložen v písemné a grafické dokumentaci.

Odůvodnění:

Ministerstvo obrany v souladu se zmocněním v § 175 odst. 1 stavebního zákona, dle § 161 téhož zákona a zákona o zajišťování obrany ČR provedlo po obdržení vaší žádosti o vydání závazného stanoviska dotčeného orgánu vyhodnocení předloženého záměru, prověřilo evidenci technické infrastruktury v jeho vlastnictví. Odbor ochrany územních zájmů a státního odborného dozoru SM MO neeviduje inženýrské sítě a podzemní telekomunikační vedení, které by byly s daným stavebním záměrem v kolizi.

Daný stavební záměr je lokalizován v územích vymezených Ministerstvem obrany v souladu s § 175 stavebního zákona u stavebních úřadů. Tato vymezená území Ministerstva obrany jsou shodná s údaji o území poskytovanými Ministerstvem obrany pro ÚAP a jejich součástí jsou podrobné specifikace podmínek ve vymezeném území Ministerstva obrany a zákonná určení. Po posouzení stavebního záměru odbornými složkami Ministerstvo obrany konstatuje, že předložený stavební záměr není v rozporu se zájmy Ministerstva obrany a nekoliduje s ochranou zájmů Ministerstva obrany (viz ÚAP - jev 82a, 102a, 119).

Realizace stavebního záměru provedená v souladu s předloženou projektovou dokumentací neohroží naplnění veřejného zájmu na zajištění obrany a bezpečnosti státu.

Toto závazné stanovisko Ministerstva obrany je platné 2 roky a musí být vyžádáno znovu, nebude-li během této doby stavba zahájena nebo dojde-li ke změnám v umístění, výšce nebo rozsahu stavby.

Kontaktní osoba:



ministersky rada
oddělení ochrany územních zájmů

V další korespondenci, týkající se výše uvedené věci, uvádějte odkaz na sp. zn.: 129616/2022-1322-OÚZ-BR tohoto závazného stanoviska Ministerstva obrany.

Adresa pro doručování:

Ministerstvo obrany,
Sekce majetková,
odbor ochrany územních zájmů a státního odborného dozoru,
oddělení ochrany územních zájmů
pracoviště OÚZ Brno
Svatoplukova 2687/84, 662 10 Brno
IČO: 60162694



Při korespondenci uvádějte vždy č. j.

Spis. zn: OUBOL-138/2022-STA
Č.j. Jakub Šimerda
Vyřizuje: starosta@bolehost.cz
Email:
Počet listů / stran: 1/1
Počet příloh / listů:



Vaše spis. zn: 2022361495
Vaše č.j:
V Bolehošti dne: 8. 3. 2022

IČ: 86675800

Vyjádření k existenci sítí – SO01 – Zajištění nápravy havarijního stavu propustku přes Bezedný potok


Vážení, sdělujeme, že v zájmovém území stavby nevidujeme žádné sítě ve správě obce Bolehošť.

Jakub Šimerda
Starosta obce Bolehošť

Doručenka datové zprávy

Předmět: RE:Žádost o stanovisko k existenci sítí - S001 - Zajištění nápravy havarijního stavu dvou propustků v k.ú. Bolehošť, obec Bolehošť
ID zprávy: 1011800480
Typ zprávy: Veřejná datová zpráva
Stav zprávy: Doručená
Datum a čas doručení: 8.3.2022 v 09:39:37

Odesílatel: OBEC BOLEHOŠŤ, Bolehošť 10, 51731 Bolehošť, CZ
ID schránky: i5qbmng
Typ schránky: Orgán veřejné moci
Odesílající osoba: Administrátor

Adresát: Radim Doleček - Ing. Radim Doleček,  Česká Skalice, CZ
ID schránky: g7dhpsa
Typ schránky: Podnikající fyzická osoba

Zmocnění: Nezařadeno
Naše čís. jednací: Nezařadeno
Naše spisová zn.: Nezařadeno
Vaše čís. jednací: Nezařadeno
Vaše spisová zn.: Nezařadeno
K rukám: Nezařadeno
Do vlastních rukou: Ne
Zakázáno doručení fikcí: Ne

Události zprávy:

8.3.2022 v 09:39:28 EV0: Datová zpráva byla podána.
8.3.2022 v 09:39:28 EV5: Datová zpráva byla dodána do datové schránky příjemce. Je-li příjemcem datové zprávy orgán veřejné moci vystupující v postavení orgánu veřejné moci, byla datová zpráva tímto okamžikem doručena.
8.3.2022 v 09:39:37 EV11: Přihlásila se oprávněná osoba ve smyslu § 8, odst. 1 až 4 zákona č. 300/2008 Sb., v platném znění. Datová zpráva je nyní doručena. Případné dřívější datum doručení fikcí nebo doručení dodáním do schránky orgánu veřejné moci není dotčeno.



Při korespondenci uvádějte vždy č. j.

Spis. zn: OUBOL-138/2022-STA
Č.j. Jakub Šimerda
Vyřizuje: starosta@bolehost.cz
Email:
Počet listů / stran: 1/1
Počet příloh / listů:



Vaše spis. zn: 2022361495
Vaše č.j:
V Bolehošti dne: 8. 3. 2022

IČ: 86675800

Vyjádření k existenci sítí – SO02 – Zajištění nápravy havarijního stavu propustku přes Bezedný potok


Vážený, sdělujeme, že v zájmovém území stavby nevidujeme žádné sítě ve správě obce Bolehošť.

Jakub Šimerda
Starosta obce Bolehošť

Doručenka datové zprávy

Předmět: RE:Žádost o stanovisko k existenci sítí - SO02 - Zajištění nápravy havarijního stavu dvou propustků v k.ú. Bolehošť, obec Bolehošť
ID zprávy: 1011800495
Typ zprávy: Veřejná datová zpráva
Stav zprávy: Doručená
Datum a čas doručení: 8.3.2022 v 13:48:47

Odesílatel: OBEC BOLEHOŠŤ, Bolehošť 10, 51731 Bolehošť, CZ
ID schránky: i5qbmng
Typ schránky: Orgán veřejné moci
Odesílající osoba: Administrátor

Adresát: Radim Doleček - Ing. Radim Doleček, 
CZ
ID schránky: g7dhpsa
Typ schránky: Podnikající fyzická osoba

Zmocnění: Nežadáno
Naše čís. jednací: Nežadáno
Naše spisová zn.: Nežadáno
Vaše čís. jednací: Nežadáno
Vaše spisová zn.: Nežadáno
K rukám: Nežadáno
Do vlastních rukou: Ne
Zakázáno doručení fikcí: Ne

Události zprávy:

8.3.2022 v 09:39:48 EV0: Datová zpráva byla podána.
8.3.2022 v 09:39:48 EV5: Datová zpráva byla dodána do datové schránky příjemce. Je-li příjemcem datové zprávy orgán veřejné moci vystupující v postavení orgánu veřejné moci, byla datová zpráva tímto okamžikem doručena.
8.3.2022 v 13:48:47 EV11: Přihlásila se oprávněná osoba ve smyslu § 8, odst. 1 až 4 zákona č. 300/2008 Sb., v platném znění. Datová zpráva je nyní doručena. Případné dřívější datum doručení fikcí nebo doručení dodáním do schránky orgánu veřejné moci není dotčeno.



VÁŠ DOPIS ZN.

ČÍSLO JEDNACÍ
LCR165/001100/2022

SPISOVÁ ZNAČKA
LCR0022656/2022

DATUM
20.5.2022

VYŘÍZUJE

TELEFON

GSM

FAX

E-MAIL



GSM

FAX



Věc: Vyjádření ke stavbě „Zajištění nápravy havarijního stavu dvou propustků v k. ú. Bolehošť, obec Bolehošť“

Lesní správa Rychnov nad Kněžnou obdržela žádost o vyjádření ke stavební akci „Zajištění nápravy havarijního stavu dvou propustků v k. ú. Bolehošť, obec Bolehošť“. Jedná se o úpravu stávajícího nevyhovujícího stavebně technického stavu propustku. Stavební akcí bude dotčen mimo jiné i pozemek **p. č. 1627/3** (ostatní plocha – ostatní komunikace) **v k. ú. Bolehošť**, který je ve vlastnictví ČR, s právem hospodařit pro Lesy ČR, s. p., zapsáno v katastru nemovitostí u Katastrálního úřadu pro Královéhradecký kraj, Katastrální pracoviště Rychnov nad Kněžnou, na LV č. 375. Žádost podal [redacted] investorem je Státní pozemkový úřad, Krajský pozemkový úřad se sídlem Husinecká 1024/11a, 130 00 Praha 3.

Lesní správa Rychnov nad Kněžnou s předmětnou stavební akcí **souhlasí** za předpokladu splnění následujících podmínek:

1. V době výstavby i po ní zůstanou zachovány veškeré stávající technické parametry dotčené komunikace.
2. Na pozemcích ve vlastnictví ČR, s právem hospodařit pro Lesy ČR, s. p., nesmí být ukládán výkopový, stavební ani jiný materiál.
3. V době výstavby i po ní musí být zajištěn přístup k okolním lesním pozemkům, aby nic nebránilo řádnému obhospodařování PUPFL a porostů na nich.
4. V žádném případě nedojde na pozemcích v majetkové správě pro Lesy ČR, s. p., k odstraňování stromů či keřů bez předchozího projednání s příslušným revírníkem, panem [redacted]
5. Přesný termín zahájení stavby stavebník oznámí **minimálně 14 dní** před započítáním stavby písemně na adresu Lesní správy Rychnov nad Kněžnou, nebo elektronicky na [redacted]
6. V případě vzniku jakýchkoliv škod na majetku ČR, s právem hospodařit pro Lesy ČR, s. p., budeme na žadateli uplatňovat finanční náhradu.
7. Toto stanovisko platí nejdéle 2 roky od jeho vydání, datum vydání je uvedeno v záhlaví vyjádření.

S pozdravem




Lesní správce

Doručenka datové zprávy

Předmět: Žádost o stanovisko - LS Rychnov nad Kněžnou - Zajištění nápravy havarijního stavu dvou propustků v k.ú. Bolehošť, obec Bolehošť
ID zprávy: 1041423861
Typ zprávy: Poštovní datová zpráva
Stav zprávy: Doručená
Datum a čas doručení: 23.5.2022 v 10:20:09

Odesílatel: Lesy České republiky, s.p., Přemyslova 1106/19, 50008 Hradec Králové, CZ
ID schránky: e8jcfns
Typ schránky: Právnícká osoba
Odesílající osoba: Spisová aplikace

Adresát: Radim Doleček - Ing. Radim Doleček, 
CZ
ID schránky: g7dhpsa
Typ schránky: Podnikající fyzická osoba

Zmocnění: Nežadáno
Naše čís. jednací: LCR165/001100/2022
Naše spisová zn.: LCR0022656/2022
Vaše čís. jednací: Nežadáno
Vaše spisová zn.: Nežadáno
K rukám: Nežadáno
Do vlastních rukou: Ano

Události zprávy:

20.5.2022 v 14:03:41 EV0: Datová zpráva byla podána.
20.5.2022 v 14:03:41 EV5: Datová zpráva byla dodána do datové schránky příjemce.
23.5.2022 v 10:20:09 EV11: Přihlásila se oprávněná osoba ve smyslu § 8, odst. 1 až 4 zákona č. 300/2008 Sb., v platném znění. Datová zpráva je nyní doručena. Případné dřívější datum doručení fikcí není dotčeno.

MĚSTSKÝ ÚŘAD KOSTELEC NAD ORLICÍ

Stavební úřad – životní prostředí

Vaše č.j.:

Naše č.j.: MUKO-23276/2022-lf

Spisová značka: 2677/2022

Vyřizuje:

Kontakt:

Sp. znak, sk. režim: 52.1-S/5

Datum: 02. 05. 2022



Koordinované závazné stanovisko

k dokumentaci pro záměr umístění stavby „**Zajištění nápravy havarijního stavu dvou propustků v k. ú. Bolehošť, obec Bolehošť**“ pro stavební povolení.

Žadatel: Česká republika - Státní pozemkový úřad, Husinecká 1024/11a, 130 00 Praha 3

Předložená dokumentace záměru stavby „**Zajištění nápravy havarijního stavu dvou propustků v k. ú. Bolehošť, obec Bolehošť**“, kterou zpracovala společnost dopravních staveb CZ s.r.o., Haškova 1714/3, Pražské Předměstí, 500 02 Hradec Králové, projektoval zodpovědný projektant (ČKAIT 0600809), řeší stavební úpravy stávajících objektů propustků na pozemcích parc. č. 1760/19 a 1760/38, k. ú. Bolehošť řešených jako trubní propustky s šikmými čely s přesypem ve sklonu 1:1,5. Směrové ani výškové řešení polních cest nad propustky se nemění.

Městský úřad Kostelec nad Orlicí jako dotčený orgán (dále jen „městský úřad“) vydává k předložené dokumentaci v rámci součinnosti správních orgánů sídlících na MěÚ Kostelec nad Orlicí ve smyslu ustanovení § 4 odst. 2 stavebního zákona a § 149 správního řádu,

koordinované závazné stanovisko

zahrnující jednotlivá závazná stanoviska k ochraně dotčených veřejných zájmů, které hájí na základě:

1/ zákona č. 20/1987 Sb., o státní památkové péči, ve znění pozdějších předpisů, dle § 29 odst. 2 písm. b)

Sdělení je přílohou.

2/ zákona č. 13/1997 Sb., o pozemních komunikacích, ve znění pozdějších předpisů, dle § 40 odst. 4 písm. d)

Závazné stanovisko je přílohou.

3/ zákona č. 289/1995 Sb., o lesích a o změně a doplnění některých zákonů (lesní zákon), ve znění pozdějších předpisů, dle § 47 odst. 1 a § 48

Předmětným záměrem nejsou dotčeny chráněné zájmy.

4/ zákona č. 254/2001 Sb., o vodách a o změně některých zákonů (vodní zákon), ve znění pozdějších předpisů, dle § 106 odst. 1

Sdělení je přílohou.

5/ zákona č. 114/1992 Sb., o ochraně přírody a krajiny, ve znění pozdějších předpisů, dle § 65 a § 77 odst. 4

Sdělení je přílohou.

6/ zákona č. 334/1992 Sb., o ochraně zemědělského půdního fondu, ve znění pozdějších předpisů, dle § 15 písm. n)

Předmětným záměrem nejsou dotčeny chráněné zájmy.

7/ zákona č. 201/2012 Sb., o ochraně ovzduší a o změně některých dalších zákonů (zákon o ochraně ovzduší), ve znění pozdějších předpisů, dle § 11 odst. 3 a § 27 odst. 1 písm. f)
Předmětným záměrem nejsou dotčeny chráněné zájmy.

8/ zákona č. 541/2020 Sb., o odpadech, dle § 126 písm. k), ve znění pozdějších předpisů
Sdělení je přílohou.

9/ zákona č. 183/2006 Sb., o územním plánování a stavebním řádu, ve znění pozdějších předpisů, dle § 6 odst. 1 písm. e)
Sdělení je přílohou.

ZÁVĚR:

Městský úřad Kostelec nad Orlicí, na základě dílčích závazných stanovisek vydaných dle jednotlivých úseků veřejné správy, v nichž chrání dotčené veřejné zájmy, konstatuje, že z hlediska chráněných zájmů lze se stavbou souhlasit za předpokladu splnění podmínek dotčených správních orgánů.

***Pozn.** Toto závazné stanovisko není vydáváno ve správním řízení a není samostatným rozhodnutím ve správním řízení. Jeho obsah je závazný pro výrokovou část rozhodnutí vydávaných jinými správními orgány. Proti obsahu závazného stanoviska, které bylo součástí rozhodnutí jiného správního orgánu lze dle § 149 odst. 4 zákona č. 500/2004, správního řádu, ve znění pozdějších předpisů (dále jen „správní řád“), podat odvolání v rámci řízení vedených podle zvláštních předpisů.*

Proti nezákonnosti závazného stanoviska lze dle § 149 odst. 5 správního řádu, podat podnět k přezkumnému řízení. Příslušným k takovému řízení je nadřízený správní orgán správního orgánu, který závazné stanovisko vydal, tj. Krajskému úřadu Královéhradeckého kraje, Pivovarské náměstí 1245, 500 03 Hradec Králové.



referentka státní památkové péče

UID: muksvp22v006vn

Počet listů: 1

Počet příloh: 4

Počet listů/svazků příloh: 4

Na vědomí:

Městský úřad Týniště nad Orlicí, odbor - stavební úřad, Mírové náměstí 90, 517 21 Týniště nad Orlicí

MĚSTSKÝ ÚŘAD KOSTELEC NAD ORLICÍ

Stavební úřad – životní prostředí

Vaše č.j.:

Naše č.j.: MUKO-23276/2022-lf

Spisová značka: 2677/2022

Vyřizuje:

Kontakt:

Sp. znak, sk. režim: 52.1-S/5

Datum: 19. 04. 2022



Sdělení k záměru „Zajištění nápravy havarijního stavu dvou propustků v k. ú. Bolehošť, obec Bolehošť“

Městský úřad Kostelec nad Orlicí, stavební úřad – životní prostředí, obdržel dne 13. 04. 2022 žádost o vydání závazného stanoviska k záměru stavby „**Zajištění nápravy havarijního stavu dvou propustků v k.ú. Bolehošť, obec Bolehošť**“ pro stavební povolení.

Městský úřad Kostelec nad Orlicí, odbor stavební úřad – životní prostředí, příslušný podle ustanovení § 29 odst. 2 písm. b) zákona č. 20/1987 Sb., o státní památkové péči, ve znění pozdějších předpisů, (dále jen „památkový zákon“), vydává podle § 155 odst. 3 zákona č. 500/2004 Sb., správní řád, ve znění pozdějších předpisů (dále jen „správní řád“), k předloženému záměru stavby „Zajištění nápravy havarijního stavu dvou propustků v k. ú. Bolehošť, obec Bolehošť“ toto

sdělení:

Orgán státní památkové péče **n e v y d á v á** k výše uvedenému záměru závazné stanovisko.

Předmětem záměru jsou stavební úpravy stávajících objektů propustků na pozemcích parc. č. 1760/19, 1760/38, k. ú. Bolehošť řešených jako trubní propustky s šikmými čely s přesypem ve sklonu 1:1,5. Směrové ani výškové řešení polních cest nad propustky se nemění.


Veřejné zájmy na úseku ochrany státní památkové péče, jejichž ochrana je v působnosti městského úřadu, odboru stavební úřad – životní prostředí, nejsou předmětným záměrem dotčeny. Upozorňujeme však, že při provádění stavebních a výkopových prací může dojít k narušení archeologických nálezů a situací, jež bude nutno zachránit a zdokumentovat.

Proto požadujeme splnění následujících podmínek:

- a) S ohledem na skutečnost, že zamýšlené práce se nacházejí v území s možnými archeologickými nálezy, budou-li v jejím rámci prováděny zemní práce, je stavebník dle § 22 odst. 2 zákona č. 20/1987 Sb., o státní památkové péči, ve znění pozdějších předpisů, povinen oznámit ještě v době přípravy stavby svůj záměr Archeologickému ústavu AV ČR (on-line oznamovací formulář je k dispozici na adrese <http://api.archeologickamapa.ez/oznameni/0/>) a umožnit jemu nebo oprávněné organizaci provést na dotčeném území záchranný archeologický výzkum (seznam oprávněných organizací je k dispozici na adrese <https://www.arup.cas.cz/kdo-je-opravnen-provadet-archeologicke-vyzkumy/>).
- b) Zde sdělit termín zahájení stavby, a ohlásit započetí zemních, či výkopových prací cca 3 týdny před termínem.
- c) Umožnit provedení záchranného archeologického výzkumu, či dozoru při provádění zemních a výkopových prací. Na tyto archeologické práce dle zákona č. 20/1987 Sb., ve znění pozdějších zákonů a doplňků, bude uzavřena smlouva o provedení archeologických zásahů.

Všechna práva a povinnosti v souvislosti s archeologickými pracemi přebírá organizace, se kterou bude uzavřena smlouva o jeho provedení.

- d) Hlásit náhodné archeologické nálezy v průběhu stavby příslušnému archeologickému pracovišti, popřípadě orgánům státní památkové péče – odboru stavební úřad – životní prostředí, Městského úřadu Kostelec nad Orlicí, či Národnímu památkovému ústavu, územnímu odbornému pracovišti v Josefově. Nález i naleziště musí poté zůstat podle § 23, odst. 3 zákona č. 20/1987 Sb., ve znění pozdějších zákonných úprav a doplňků, beze změny až do jeho ohledání a zdokumentování pracovníkem odborného archeologického pracoviště.

Předloženou projektovou dokumentaci zpracovala společnost dopravních staveb CZ s.r.o., Haškova 1714/3, Pražské Předměstí, 500 02 Hradec Králové, projektoval zodpovědný projektant Ing.  (ČKAIT 0600809).



referentka státní památkové péče

UID: muksvp22v006vn

Počet listů: 1

Počet příloh: 0

Počet listů/svazků příloh: 0

MĚSTSKÝ ÚŘAD KOSTELEC NAD ORLICÍ

stavební úřad – životní prostředí

Vaše č.j.: MUKO-17492/2022-If

Naše č.j.: MUKO-18087/2022-L

Spisová značka: 2677/2022

Vyřizuje:

Kontakt:

Sp. znak, sk. režim: 52.1, S/5

Datum: 14.04.2022




Závazné stanovisko k žádosti o koordinované stanovisko ze dne 13.04.2022, č.j. MUKO-17492/2022

Městský úřad Kostelec nad Orlicí, stavební úřad – životní prostředí, jako věcně příslušný silniční správní úřad a speciální stavební úřad podle § 40 odst. 4 zákona č. 13/1997 Sb., o pozemních komunikacích v platném znění (dále jen „zákon o pozemních komunikacích“) jako speciální stavební úřad pro stavby silnic, místních komunikací a veřejně přístupných účelových komunikací podle § 15 odst. 1 písm. c) zákona č. 183/2006 Sb., o územním plánování a stavebním řádu, ve znění jeho pozdějších předpisů a novel (dále jen „stavební zákon“) a jako místně příslušný podle ustanovení § 11 zákona č. 500/2004 Sb., správní řád, vydává v rámci součinnosti správních orgánů sídlících na MěÚ Kostelec nad Orlicí dle § 4 odst. 2 stavebního zákona a § 149 správního řádu, k záměru stavby „**zajištění nápravy havarijního stavu dvou propustků přes vodní tok Bezedný potok**“ v části Lipiny a Bolehošťská Lhota obce Bolehošť, na poz.č.parc. 1760/19 a 1760/38, v kat. území Bolehošť **závazné stanovisko:**

Speciální stavební úřad uvádí, že stavba **podléhá stavebnímu povolení**. O povolení stavby je třeba požádat příslušný speciální stavební úřad, jímž je MěÚ Kostelec n. Orl., SÚ - ŽP. K povolení stavby je nutné předložit *Žádost o stavební povolení* s náležitostmi dle části B dané žádosti.

O d ů v o d n ě n í :

Žadatel,  podal dne 13.04.2022 u Městského úřadu Kostelec nad Orlicí, jako zástupce stavebníka (Státní pozemkový úřad), žádost o koordinované stanovisko k záměru povolení stavby Lipiny a Bolehošťská Lhota obce Bolehošť, na poz.č.parc. 1760/19 a 1760/38, v kat. území Bolehošť.

Silniční správní úřad a speciální stavební úřad **nemá** připomínek k výše uvedené stavbě a se stavbou souhlasí. Dopravní infrastruktura je stávající.

V rámci součinnosti správních orgánů sídlících na MěÚ Kostelec nad Orlicí je vydáváno na základě zmocnění výše uvedených zákonů toto dílčí závazné stanovisko ve smyslu ustanovení § 4 odst. 7 stavebního zákona.

Toto závazné stanovisko není vydáváno ve správním řízení a není samostatným rozhodnutím ve správním řízení. Jeho obsah je závazný pro výrokovou část rozhodnutí vydávaných jinými správními orgány.


oprávněná úřední osoba

vedoucí stavebního úřadu – životního prostředí

UID: muksvp22v005dl

Počet listů: 1

Počet příloh: 0

Počet listů/svazků příloh: 0/0

MĚSTSKÝ ÚŘAD KOSTELEC NAD ORLICÍ

stavební úřad-životní prostředí

Vaše čj.: MUKO-17492/2022-lf

Naše čj.: MUKO-18628/2022-mp

Spisová značka: 2677/2022

Vyřizuje:

Kontakt:

Sp. znak, sk. režim: 52.1, S/5

Datum: 04.05.2022



Název stavby:

Zajištění nápravy havarijního stavu dvou propustků

Katastrální území:

Bolehošť

Pozemek parc.čís.:

1760/19, 1760/38

Investor:

**Česká republika – Státní pozemkový úřad, Husinecká 1024/11a,
130 00 Praha 3**

Městský úřad Kostelec nad Orlicí, stavební úřad-životní prostředí, obdržel dne 13.04.2022 žádost správního orgánu zdejšího úřadu o součinnost v rámci vydání koordinovaného závazného stanoviska k záměru rekonstrukce dvou propustků, na pozemcích parc. čís. 1760/19 a 1760/38, v kat. území Bolehošť, pro stavební povolení.

Projektová dokumentace řeší opravu stávajících nevyhovujících stavebně-technických stavů propustků v obci Bolehošť.

V současné době se jedná o kamenné klenbové propustky, které převádějí stávající komunikaci přes Bezedný potok. Rekonstrukcí budou tyto objekty řešeny jako trubní propustky s šikmými čely. Konstrukce budou přesypány ve sklonu 1:1,5.

Městský úřad Kostelec nad Orlicí, stavební úřad-životní prostředí, jako dotčený orgán chránící veřejné zájmy ochrany životního prostředí na základě zmocnění níže uvedených zákonů, a jako místně příslušný úřad podle § 11 zákona č. 500/2004 Sb., správní řád, ve znění pozdějších předpisů (dále jen „*správní řád*“), vydává k předmětnému záměru na základě předložené projektové dokumentace zpracované Ing. Ivanem Šírem, Haškova 1714/3, 500 02 Hradec Králové, datum: 02/2022, zak. čís.: 22002, následující:

SDĚLENÍ DOTČENÝCH ORGÁNŮ

vydávané dle § 154 správního řádu.

Ochrana vod

vyřizuje:

Jako věcně a místně příslušný dotčený orgán na úseku ochrany vod (vodoprávní úřad) dle § 106 odst. 1 zákona č. 254/2001 Sb., o vodách a o změně některých zákonů v platném znění (dále jen „*vodní zákon*“) sdělujeme ve smyslu ustanovení § 136 odst. 1 správního řádu, že záměr je dle vodního zákona možný a nemáme k němu připomínek. **Dále uvádíme, že výše uvedená stavba se nachází v korytě Bezedného potoka, k provádění takové výstavby je nutný souhlas dle §17 vodního zákona.**

Ochrana zemědělského půdního fondu

vyřizuje:

Jako orgán ochrany přírody věcně příslušný dle § 65 a § 77 odst. 4 zákona č. 114/1992 Sb., o ochraně přírody a krajiny, ve znění pozdějších předpisů **nemáme k záměru žádné připomínky, neboť veřejné zájmy chráněné tímto zákonem nejsou dotčeny.**

Ochrana přírody a krajiny

vyřizuje: 

Jako orgán ochrany přírody věcně příslušný dle § 65 a § 77 odst. 4 zákona č. 114/1992 Sb., o ochraně přírody a krajiny, ve znění pozdějších předpisů (dále jen „ZOPK“) a místně příslušný úřad podle § 11 správního řádu, uvádíme, že předloženým záměrem dojde k zásahu do významného krajinného prvku vodního toku, a proto je ten, kdo takové zásahy zamýšlí povinen opatřit si **závazné stanovisko ve smyslu § 4 odst. 2 ZOPK**.

Příslušná žádost se podává věcně a místně příslušnému orgánu ochrany přírody na Městský úřad Kostelec nad Orlicí, stavební úřad-životní prostředí.

Ochrana lesa

vyřizuje: 

Jako orgán státní správy lesů věcně příslušný dle § 47 odst. 1 písm. a) a § 48 zákona č. 289/1995 Sb., o lesích a o změně a doplnění některých zákonů (dále jen „lesní zákon“) uvádíme, že se jedná o stavbu, kterou nebudou dotčeny zájmy chráněné lesním zákonem.

Ochrana ovzduší

vyřizuje: 

Jako věcně příslušný orgán ochrany ovzduší dle § 11 odst. 3 a § 27 odst. 1 písm. f) zákona č. 201/2012 Sb., o ochraně ovzduší, ve znění pozdějších předpisů a místně příslušný úřad dle § 11 správního řádu, sdělujeme, že k záměru nemáme žádné připomínky, neboť nejsou dotčeny zákonem chráněné zájmy.

Odpadové hospodářství

vyřizuje: 

Věcně příslušný správní orgán na úseku odpadového hospodářství dle § 126 písm. k) zákona č. 541/2020 Sb., o odpadech (dále jen „zákon o odpadech“) a místně příslušný úřad podle § 11 správního řádu, uvádíme, že se jedná o stavbu, kterou nebudou dotčeny zájmy chráněné zákonem o odpadech. **Původce odpadů se řídí povinnostmi při nakládání s odpady dle § 15 zákona o odpadech.** Doklady o řádném využití nebo odstranění odpadů budou archivovány pro případnou kontrolu.



referentka stavebního úřadu-životního prostředí

UID: muksvp22v005k1



Počet listů: 1

Počet příloh: 0

Počet listů/svazků příloh:0/0

MĚSTSKÝ ÚŘAD KOSTELEC NAD ORLICÍ

Stavební úřad - životní prostředí

Vaše č.j.: MUKO 17492/2022-If
Naše č.j.: MUKO-25547/2022-L
Spisová značka: 2677/2022
Vyřizuje: 
Kontakt: 
Sp. znak, sk. režim: 52.1, S/5
Datum: 03.05.2022



Sdělení k záměru „Zajištění nápravy havarijního stavu dvou propustků v k.ú. Bolehošť, obec Bolehošť“

(jako součást koordinovaného stanoviska)

Městský úřad Kostelec nad Orlicí, stavební úřad – životní prostředí obdržel dne 14.04.2022 žádost o vydání koordinovaného závazného stanoviska k záměru „**Zajištění nápravy havarijního stavu dvou propustků v k.ú. Bolehošť, obec Bolehošť**“.

Investor: Česká republika – Státní pozemkový úřad, Husinecká 1024/11a, 130 00 Praha 3



Městský úřad Kostelec nad Orlicí, stavební úřad – životní prostředí, jako úřad územního plánování příslušný podle ustanovení § 6 odst. 1 písm. e) zákona č. 183/2006 Sb., o územním plánování a stavebním řádu, ve znění pozdějších předpisů, (dále jen „stavební zákon“), vydává podle § 154 zákona č. 500/2004 Sb., správní řád, ve znění pozdějších předpisů (dále jen „správní řád“), ve spojení s § 96b stavebního zákona k předloženému záměru „**Zajištění nápravy havarijního stavu dvou propustků v k.ú. Bolehošť, obec Bolehošť**“ toto

sdělení:

Úřad územního plánování **n e v y d á v á** k výše uvedenému záměru závazné stanovisko.

Předmětem záměru jsou stavební úpravy stávajících objektů propustků na pozemcích parc. č. 1760/19, 1760/38, k. ú. Bolehošť řešených jako trubicí propustky s šikmými čely s přesypem ve sklonu 1:1,5. Směrové ani výškové řešení polních cest nad propustky se nemění.

Podle ustanovení § 96b odst. 1 stavebního zákona se závazné stanovisko orgánu územního plánování vydává, pokud vydání rozhodnutí nebo jiného úkonu podle části třetí hlavy III dílů 4 a 5, ustanovení § 126, 127, 129 stavebního zákona nebo podle zvláštního zákona závisí na posouzení jím vyvolané změny v území. Vzhledem k tomu, že výše uvedený záměr nevyvolá změnu v území a nevyžaduje tak vydání územního rozhodnutí ani územního souhlasu, kterým by bylo třeba stavbu umístit a nejedná se ani o vydání rozhodnutí podle § 126, 127 a 129 stavebního zákona, není stanovisko podle § 96b stavebního zákona k předloženému záměru vydáváno.

Předloženou projektovou dokumentaci „**Zajištění nápravy havarijního stavu dvou propustků v k.ú. Bolehošť, obec Bolehošť**“ vypracoval  zodp. projektant  (ČKAIT 0600809) .




vedoucí stavebního úřadu – životního prostředí

UID: muksvp22v007mo
Počet listů: 1
Počet příloh: 0
Počet listů/svazků příloh: 0

Doručenka datové zprávy

Předmět: KZS k zajištění havarijního stavu 2 propustků v k.ú. Bolehošť - SPÚ
ID zprávy: 1035009770
Typ zprávy: Veřejná datová zpráva
Stav zprávy: Doručená
Datum a čas doručení: 4.5.2022 v 14:32:51

Odesílatel: Město Kostelec nad Orlicí, Palackého náměstí 38, 51741 Kostelec nad Orlicí, CZ
ID schránky: aj5bhbi
Typ schránky: Orgán veřejné moci
Odesílající osoba: Oprávněná osoba

Adresát: Radim Doleček - Ing. Radim Doleček, 
CZ
ID schránky: g7dhpsa
Typ schránky: Podnikající fyzická osoba

Zmocnění: Nežadáno
Naše čís. jednací: MUKO-23276/2022-lf
Naše spisová zn.: 2677/2022
Vaše čís. jednací: Nežadáno
Vaše spisová zn.: Nežadáno
K rukám: Nežadáno
Do vlastních rukou: Ano
Zakázáno doručení fikcí: Ne

Události zprávy:

4.5.2022 v 14:30:08 EV0: Datová zpráva byla podána.
4.5.2022 v 14:30:08 EV5: Datová zpráva byla dodána do datové schránky příjemce. Je-li příjemcem datové zprávy orgán veřejné moci vystupující v postavení orgánu veřejné moci, byla datová zpráva tímto okamžikem doručena.
4.5.2022 v 14:32:51 EV11: Přihlásila se oprávněná osoba ve smyslu § 8, odst. 1 až 4 zákona č. 300/2008 Sb., v platném znění. Datová zpráva je nyní doručena. Případné dřívější datum doručení fikcí nebo doručení dodáním do schránky orgánu veřejné moci není dotčeno.

MĚSTSKÝ ÚŘAD KOSTELEC NAD ORLICÍ

stavební úřad – životní prostředí

Vaše č.j.:

Naše č.j.: MUKO-44692/2022-lc

Spisová značka: 7333/2022

Vyřizuje:

Kontakt:

Sp. znak, sk. režim: 246.3-A/10

Datum: 22.06.2022

Dle rozdělovníku

Závazné stanovisko orgánu ochrany přírody k opravě dvou propustků na vodním toku „Bezedný potok“ na pozemcích parc. čís. 1760/19 a 1760/38 v k. ú. Bolehošť

Městský úřad Kostelec nad Orlicí, stavební úřad-životní prostředí, jako věcně příslušný orgán ochrany přírody podle ust. § 76 odst. 2 písm. a) zákona č. 114/1992 Sb., o ochraně přírody a krajiny, ve znění pozdějších předpisů (dále jen „ZOPK“) a místně příslušný úřad podle ust. § 11 zákona č. 500/2004 Sb., správní řád, ve znění pozdějších předpisů (dále jen „správní řád“) ČR – Státnímu pozemkovému fondu, IČO 01312774, se sídlem Husinecká 1024/11a, 130 00 Praha 3, Krajskému pozemkovému úřadu pro Královéhradecký kraj, Kydlínovská 245, 503 01 Hradec Králové (dále jen „investor stavby“) vydává podle ust. § 4 odst. 2 ZOPK

souhlas

ke stavbě „Zajištění nápravy havarijního stavu dvou propustků v k.ú. Bolehošť, obec Bolehošť“ na pozemcích parc. čís. 1760/19 (SO01) a 1760/38 (SO01, SO02) v k. ú. Bolehošť v rozsahu předložené projektové dokumentace zpracované společností Projektování dopravních staveb CZ s.r.o., Haškova 1714/3, 500 02 Hradec Králové, zak. čís.: 22002, datum: 02/2022, stupeň: DUSP + PDPS

za těchto podmínek:

1. Při stavební činnosti minimalizovat rizika vzniku znečištění povrchových vod (např. ropné látky, cement).
2. K zamezení úniku výluhu z cementových směsí do vodního toku provádět hlavní stavební práce pod ochranou jímek.
3. Do koryta vodního toku nebudou ukládány žádné materiály a veškerý napadaný materiál musí být neprodleně odstraňován z koryta vodního toku.
4. Stavbou nesmí docházet ke splavování sedimentů níže po toku, ke znečištění vodního toku či k poškození jeho koryta.
5. Zahájení stavby oznámit 10 dnů předem orgánu ochrany přírody.

Odůvodnění:

Městský úřad Kostelec nad Orlicí, stavební úřad-životní prostředí, jako věcně a místně příslušný orgán ochrany přírody, obdržel 22.06.2022 žádost [redacted] zmocněného k zastupování na základě plné moci 01.04.2022 společností Projektování dopravních staveb CZ s.r.o., Haškova 1714/3, 500 02 Hradec Králové a která byla zmocněna investorem stavby k zastupování na základě plné moci 01.04.2022, o závazné stanovisko k zásahu do významného krajinného prvku (VKP) ve smyslu ust. § 4 odst. 2 ZOPK v souvislosti s realizací předloženého stavebního záměru.

Stavby proběhnou v trase stávajících polních cest na pozemcích parc. čís. 1760/19 (SO01) a 1760/38 (SO01, SO02) v k. ú. Bolehošť. Záměrem stavby je úprava stávajícího nevyhovující stavebně-technického stavu dvou propustků. Propustky převádí polní cesty přes vodní tok „Bezedný potok“ (IDVT 10171743 – správa Povodí Labe s. p.). Ve stávajícím stavu se jedná o kamenné klenbové propustky. Novou nosnou konstrukcí u SO01 bude nová ocelová flexibilní trouba DN1400 z vlnitého plechu a novou

nosnou konstrukcí u SO02 bude nová ocelová flexibilní trouba DN1200 z vlnitého plechu. Oba objekty budou řešeny jako trubní propustek s šikmými čely, konstrukce bude přesypána ve sklonu 1:1,5. V okolí propustků budou na pozemku odstraněny pouze náletové porosty keřů, u kterých celková plocha kácených zapojených porostů dřevin nepřesáhne 40 m².

Významné krajinné prvky mají v krajině význam estetický, krajinářský a ekostabilizační a k zásahům, které by mohly vést k poškození nebo zničení VKP nebo k ohrožení či oslabení ekostabilizační funkce, si musí ten, kdo takové zásahy zamýšlí opatřit závazné stanovisko. Po správním úvaze dospěl orgán ochrany přírody k závěru, že předložený záměr nebude mít významný vliv na plnění funkcí VKP. Rekonstrukce propustků je navržena z důvodu jejich havarijního stavu s cílem nahradit je novou nosnou konstrukcí. V místě se nenachází žádný břehový porost. Souhlas orgánu ochrany přírody k zamyšlenému zásahu do VKP byl podmíněn. Uložené podmínky mají preventivní charakter a jejich cílem je minimalizovat riziko vzniku znečištění povrchových vod (ropné látky, cement, ...) a vodního ekosystému.

Závazné stanovisko podle ust. § 4 odst. 2 ZOPK je vydáváno jako závazné stanovisko ve smyslu ust. § 149 správního řádu není samostatným rozhodnutím ve správním řízení a jeho obsah je závazný pro výrokovou část rozhodnutí vydávaných podle zvláštních předpisů. Nelze se proti němu odvolat samostatně pouze jen v rámci vydaných rozhodnutí podle zvláštních předpisů. K odvolání proti obsahu závazného stanoviska si vyžádá odvolací orgán potvrzení nebo změnu závazného stanoviska od správního orgánu nadřízeného správnímu orgánu příslušnému k vydání závazného stanoviska.




referentka stavebního úřadu-životního prostředí

Příloha

Přehledná situace stavby

Rozdělovník

ČR – Státní pozemkový fond, Husinecká 1024/11a, 130 00 Praha 3, Krajský pozemkový úřadu pro Královéhradecký kraj, Kydlinovská 245, 503 01 Hradec Králové, , IČO 01312774
zastoupen l 

Na vědomí

Městský úřad Kostelec nad Orlicí, SÚ-ŽP, silniční úřad, Palackého náměstí 38 517 41 Kostelec nad Orlicí

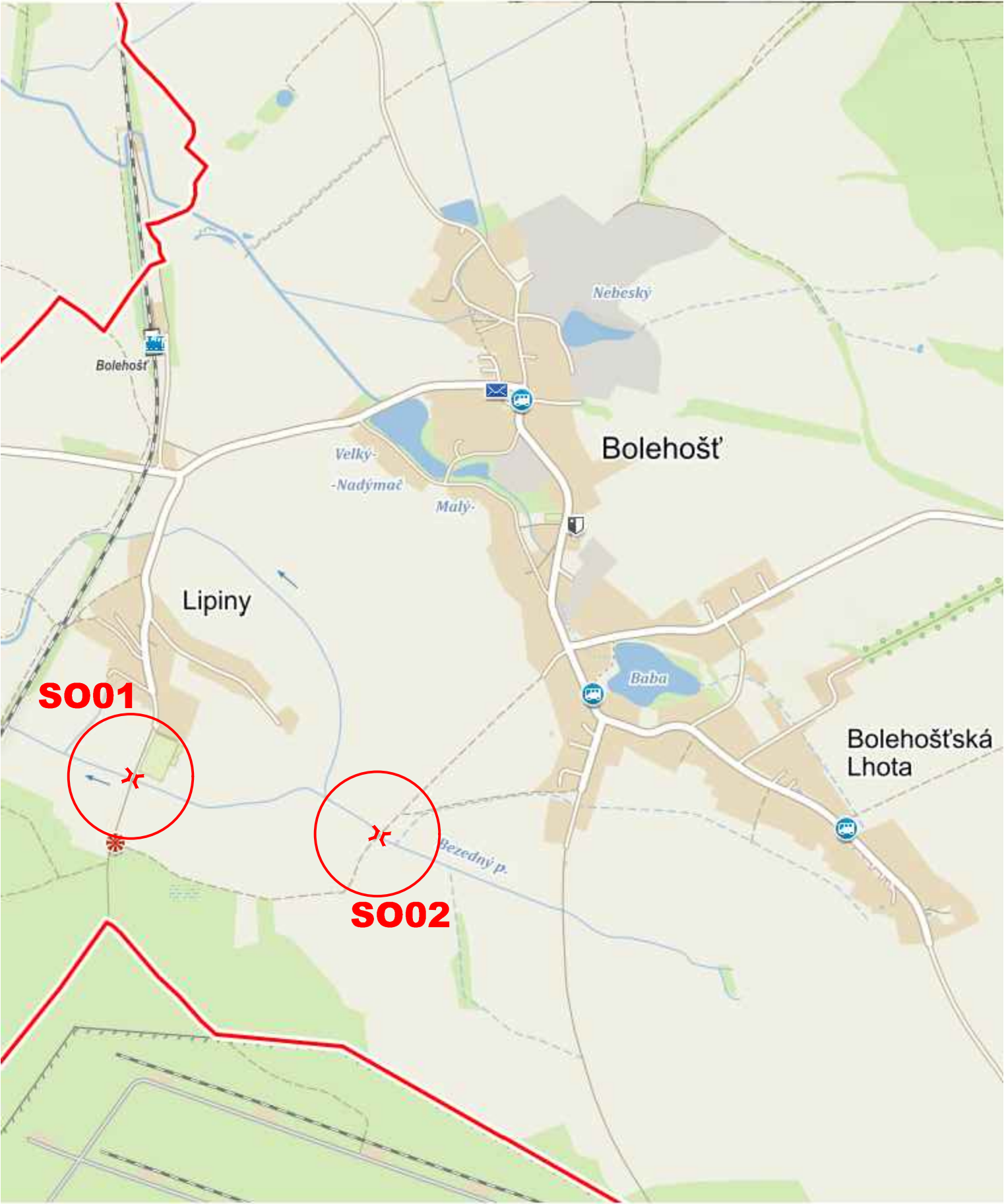
UID: muksvp22v00dv4

Počet listů: 1


Počet příloh: 1

Počet listů/svazků příloh: 1/0

PŘEHLEDNÁ SITUACE STAVBY



| | | |
|-------|-------|-------|
| 03 | | |
| 02 | | |
| 01 | | |
| ZMĚNA | POPIS | DATUM |



ING. IVAN ŠÍR

PROJEKTOVÁNÍ DOPRAVNÍCH STAVEB CZ s.r.o.
Haškova 1714/3, 500 02 Hradec Králové, www.sirivan.cz IČ: 259 62 914

investor: Česká republika -Státní pozemkový úřad
krajský pozemkový úřad pro Královéhradecký kraj

Zajištění nápravy havarijního stavu dvou propustků
v k.ú. Bolehošť , obec Bolehošť

- kraj:

Kralovehradecký

■ MÚ/OU:

Rychnov nad Kněžnou

■ stupeň utajení:

bez utajení

■ datum:


02 / 2022

■ zakázkové číslo:


22002

■ stupeň PD:


DUSP+PDPS
- odpovědný projektant stavby:



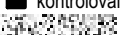
■ odpovědný projektant objektu:



■ vypracoval:



■ kontroloval:



■ změna číslo:

01

■ měřítko:


C.SITUACE STAVBY

PŘEHLEDNÁ SITUACE UMÍSTĚNÍ STAVBY

Doručenka datové zprávy

Předmět: Závazné stanovisko k zásahu do VKP (Zajištění nápravy havarijního stavu
dvou propustků v Bolehošti)
ID zprávy: 1053439629
Typ zprávy: Veřejná datová zpráva
Stav zprávy: Doručená
Datum a čas doručení: 23.6.2022 v 08:51:13

Odesílatel: Město Kostelec nad Orlicí, Palackého náměstí 38, 51741 Kostelec nad
Orlicí, CZ
ID schránky: aj5bhbi
Typ schránky: Orgán veřejné moci
Odesílající osoba: Oprávněná osoba

Adresát: Radim Doleček - Ing. Radim Doleček, 
CZ
ID schránky: g7dhpsa
Typ schránky: Podnikající fyzická osoba

Zmocnění: Nežadáno
Naše čís. jednací: MUKO-44692/2022-lc
Naše spisová zn.: 7333/2022
Vaše čís. jednací: Nežadáno
Vaše spisová zn.: Nežadáno
K rukám: Nežadáno
Do vlastních rukou: Ano
Zakázáno doručení fikcí: Ne

Události zprávy:

22.6.2022 v 16:40:05 EV0: Datová zpráva byla podána.
22.6.2022 v 16:40:05 EV5: Datová zpráva byla dodána do datové schránky příjemce. Je-li
příjemcem datové zprávy orgán veřejné moci vystupující v postavení
orgánu veřejné moci, byla datová zpráva tímto okamžikem doručena.
23.6.2022 v 08:51:13 EV11: Přihlásila se oprávněná osoba ve smyslu § 8, odst. 1 až 4 zákona č.
300/2008 Sb., v platném znění. Datová zpráva je nyní doručena. Případné
dřívější datum doručení fikcí nebo doručení dodáním do schránky orgánu
veřejné moci není dotčeno.

MĚSTSKÝ ÚŘAD KOSTELEC NAD ORLICÍ

Stavební úřad – životní prostředí

Vaše č.j.:

Naše č.j.: MUKO-52133/2022-jl

Spisová značka: 8879/2022

Vyřizuje:

Kontakt:

Sp. znak, sk. režim: 231.2.8,S/5

Datum: 15.07.2022

Dle rozdělovníku

Městský úřad Kostelec nad Orlicí, Stavební úřad - životní prostředí, jako věcně příslušný vodoprávní úřad podle ustanovení § 104 odst. 2 písm. c) a § 106 zákona č. 254/2001 Sb., o vodách a o změně některých zákonů v platném znění (dále jen „vodní zákon“), jako místně příslušný správní orgán podle ustanovení § 11 zákona č. 500/2004 Sb., správní řád, ve znění pozdějších předpisů (dále jen „správní řád“), obdržel dne 30.05.2022 od Státního pozemkového úřadu, IČO: 131 12 774, se sídlem Husinecká 1024/11a, 130 00 Praha 3, v zastoupení na základě plné panem [redacted] – žádost o souhlas dle ustanovení § 17 vodního zákona, tj. o udělení souhlasu dle § 17 odst. 1 písm. a) vodního zákona ke stavbám a zařízením na pozemcích, na nichž se nacházejí koryta vodních toků, nebo na pozemcích s takovými pozemky sousedících, pokud tyto stavby a zařízení ovlivní vodní poměry, tj. **k zajištění nápravy havarijního stavu dvou propustků v obci Bolehošť**, na pozemcích č. parc. 1760/19 (vodní plocha) a 1760/38 (vodní plocha) v kat. území Bolehošť.

Popis stavby:

Jedná se o rekonstrukci dvou propustků na polních cestách v nezastavěném území přes vodní tok Bezedný potok v kat. území Bolehošť. Součástí záměru bude rekonstrukce polní cesty v nezbytném rozsahu, drobné sadové úpravy a úpravy předpolí propustků. V rámci stavby dojde u stávajících propustků k doplnění štěrkopískového lože, vložení potrubí DN 1200 a DN 1400 do stávajícího profilu a k vyplnění prostoru záhlaví betonem. Následně budou doplněny konstrukční vrstvy nad potrubím a obnova polní cesty. Při výstavbě dojde ke styku s vodním tokem Bezedný potok (IDVT 10171743) ř. km 3,83 a 4,46, jenž je ve správě státního podniku Povodí Labe. Dle projektové dokumentace dojde ke zmenšení průtočných profilů v místě křížení. Koryto toku v předpolí propustků bude upraveno dlažbou z lomového kamene uloženou do betonového lože. Součástí prací bude i odstranění náletových dřevin.

Vodoprávní úřad po prostudování předložených podkladů vydává k výše uvedenému záměru

SOUHLAS

dle § 17 odst. 1 písm. a) vodního zákona

Podmínky souhlasu dle § 17 odst. 2 vodního zákona:

- ✓ Záměr bude proveden v souladu s projektovou dokumentací, kterou vypracovala společnost Projektování dopravních staveb CZ, pan Ing. Ivan Šír, únor 2022.
- ✓ Při provádění stavby je třeba dodržet podmínky uvedené ve stanovisku státního podniku Povodí Labe, ze dne 26.05.2022 pod č.j. PLa/2022/018477.
- ✓ Při provádění stavby je třeba zabezpečit stavební materiál tak, aby při případné povodni nezhoršil odtokové poměry.
- ✓ Platnost tohoto souhlasu – souhlasu dle § 17 vodního zákona je stanovena do **15.07.2024**.

Stavba se nachází na souřadnicích S-JTSK:

SO 01 – propustek v obci Bolehošť: Y = 624 651, X = 1 044 717

SO 02 – propustek v obci Bolehošť: Y = 624 093, X = 1 044 913

Odůvodnění:

Městský úřad Kostelec nad Orlicí, Stavební úřad - životní prostředí, jako *věcně* příslušný vodoprávní úřad podle ustanovení § 104 odst. 2 písm. c) a § 106 zákona č. 254/2001 Sb., o vodách a o změně některých zákonů v platném znění (dále jen „vodní zákon“), jako *místně* příslušný správní orgán podle ustanovení § 11 zákona č. 500/2004 Sb., správní řád, ve znění pozdějších předpisů (dále jen „správní řád“), obdržel dne 30.05.2022 od Státního pozemkového úřadu, IČO: 131 12 774, se sídlem Husinecká 1024/11a, 130 00 Praha 3, v zastoupení na základě plné panem [redacted] – žádost o souhlas dle § 17 vodního zákona, tj. o udělení souhlasu dle § 17 odst. 1 písm. a) vodního zákona ke stavbám a zařízením na pozemcích, na nichž se nacházejí koryta vodních toků, nebo na pozemcích s takovými pozemky sousedících, pokud tyto stavby a zařízení ovlivní vodní poměry, tj. **k zajištění nápravy havarijního stavu dvou propustků v obci Bolehošť**, na pozemcích č. parc. 1760/19 (vodní plocha) a 1760/38 (vodní plocha) v kat. území Bolehošť.

Žádost byla doložena všemi povinnými doklady, a to:

- stanoviskem státního podniku Povodí Labe ze dne 26.05.2022 pod č.j. PLa/2022/018447;
- projektovou dokumentací, jež vypracovala společnost Ing. Ivan Šír, projektování dopravních staveb CZ, s.r.o., pan Ing. Ivan Šír, ČKAIT 0600809 v únoru 2022;
- přehlednou situaci stavby, koordinační situaci stavby, podélným a příčným řezem stavby, hydrotechnickým posouzením;
- plnou mocí.

Vodoprávní úřad přezkoumal předložený záměr z hlediska ustanovení vodního zákona a zjistil, že jeho uskutečněním nebudou ohroženy zájmy chráněné vodním zákonem a zvláštními předpisy.

Z důvodu, že návrh žadatele obsahoval veškeré požadované náležitosti a byl doložen přílohami a doklady, které jsou směrodatné pro posouzení žádaného záměru na vodohospodářské poměry, kdy vodoprávní úřad nebude pro předmětnou stavbu vydávat vodoprávní povolení, byl vydán tento souhlas, který je závazným stanoviskem pro řízení o povolení stavby příslušným speciálním stavebním úřadem.

Informace o opravných prostředcích:

Toto závazné stanovisko je úkon učiněný správním orgánem na základě zákona, není samostatným rozhodnutím ve správním řízení a jehož obsah je závazný pro výrokovou část rozhodnutí správního orgánu (stavební povolení příslušného obecného stavebního úřadu).

Proti tomuto závaznému stanovisku se nelze samostatně odvolat.

Nezákonné závazné stanovisko lze ve smyslu ustanovení § 149 odst. 8 správního řádu zrušit nebo změnit v přezkumném řízení, k němuž je příslušný nadřízený správní orgán správního orgánu, který vydal závazné stanovisko tj. Krajský úřad Královéhradeckého kraje, odbor životního prostředí a zemědělství, Pivovarské náměstí 1245, 500 03 Hradec Králové. Přezkumné řízení lze zahájit do 1 roku od právní moci rozhodnutí, které bylo závazným stanoviskem podmíněno; závazné stanovisko nelze v přezkumném řízení zrušit nebo změnit po uplynutí 15 měsíců od právní moci rozhodnutí, které bylo závazným stanoviskem podmíněno.

[redacted]
referent životního prostředí

Rozdělovník**Žadatel:**

Státní pozemkový úřad, IČO: 131 12 774, se sídlem Husinecká 1024/11a, 130 00 Praha 3
zastoupen na základě plné moci

**Na vědomí:**

Městský úřad Kostelec nad Orlicí, SÚ-ŽP (spec. stav. úřad pro stavby silnic), Palackého náměstí 38,
517 41 Kostelec nad Orlicí
Povodí Labe, s.p., Víta Nejedlého 951/8, 500 03 Hradec Králové – Slezské Předměstí

UID: muksvp22v00g4j

Počet listů: 2


Počet příloh: 0

Počet listů/svazků příloh: 0

Doručenka datové zprávy

Předmět: Souhlas dle § 17 VZ (Zajištění nápravy havarijního stavu dvou propustků
v Bolehošti) - SPÚ
ID zprávy: 1061533707
Typ zprávy: Veřejná datová zpráva
Stav zprávy: Doručená
Datum a čas doručení: 18.7.2022 v 13:28:26

Odesílatel: Město Kostelec nad Orlicí, Palackého náměstí 38, 51741 Kostelec nad
Orlicí, CZ
ID schránky: aj5bhbi
Typ schránky: Orgán veřejné moci
Odesílající osoba: Oprávněná osoba

Adresát: Radim Doleček - Ing. Radim Doleček, 
CZ
ID schránky: g7dhpsa
Typ schránky: Podnikající fyzická osoba

Zmocnění: Nežadáno
Naše čís. jednací: MUKO-52133/2022-jl
Naše spisová zn.: 8879/2022
Vaše čís. jednací: Nežadáno
Vaše spisová zn.: Nežadáno
K rukám: Nežadáno
Do vlastních rukou: Ano
Zakázáno doručení fikcí: Ne

Události zprávy:

15.7.2022 v 13:30:09 EV0: Datová zpráva byla podána.
15.7.2022 v 13:30:09 EV5: Datová zpráva byla dodána do datové schránky příjemce. Je-li
příjemcem datové zprávy orgán veřejné moci vystupující v postavení
orgánu veřejné moci, byla datová zpráva tímto okamžikem doručena.
18.7.2022 v 13:28:26 EV11: Přihlásila se oprávněná osoba ve smyslu § 8, odst. 1 až 4 zákona č.
300/2008 Sb., v platném znění. Datová zpráva je nyní doručena. Případné
dřívější datum doručení fikcí nebo doručení dodáním do schránky orgánu
veřejné moci není dotčeno.



Pomáhat a chránit

Krajské ředitelství policie
KRÁLOVÉHRADSKÉHO KRAJE

Dopravní inspektorát
Rychnov nad Kněžnou

PCR05ETRpo101840361



KRPH-40541/ČJ-2022-050706

Rychnov nad Kněžnou 25. dubna 2022



Počet listů: 1
Příloha: 3 x situace

Stanovisko k projektové dokumentaci "Zajištění nápravy havarijního stavu dvou propustků v k. ú. Bolehošť" pro stavební řízení


Policie České republiky, Krajské ředitelství policie Královéhradeckého kraje, Dopravní inspektorát v Rychnově nad Kněžnou jako příslušný orgán ve smyslu ustanovení § 16 odst. 2 písm. b) zákona č. 13/1997 Sb., o pozemních komunikacích po posouzení Vámi zaslané projektové dokumentace z hlediska bezpečnosti a plynulosti silničního provozu nemá závaznějších připomínek ke stavebnímu řízení (*souhlasíme s vydáním stavebního povolení*), pokud budou dodrženy ustanovení souvisejících předpisů a norem v platném znění (např. zákon č. 13/1997 Sb., o pozemních komunikacích, vyhláška č. 104/1997 Sb., kterou se provádí zákon o pozemních komunikacích, vyhláška č. 398/2009 Sb., o obecných technických požadavcích zabezpečující bezbariérové užívání staveb, vyhláška č. 501/2006 Sb., o obecných požadavcích na využívání území, ČSN 73 6110 Projektování místních komunikací, ČSN 73 6201 Projektování mostních objektů).

Při stavbě zhotovitel učiní taková vhodná opatření, aby nedocházelo ke znečištění dotčené silnice vyjíždějícími vozidly ze staveniště.

Návrh svislého a vodorovného dopravního značení bude projednán v rámci samostatného řízení dle ustanovení § 77 zákona č. 361/2000 Sb., o provozu na pozemních komunikacích a o změnách některých zákonů, ve znění pozdějších předpisů.

Před zahájením stavebních prací je nutné v dostatečném časovém předstihu předložit k posouzení návrh dopravně inženýrského opatření (umístění PDZ) včetně termínu a harmonogramu prací.

Pokud budou výše uvedené podmínky splněny, lze konstatovat, že návrh odpovídá obecným požadavkům na bezpečnost a plynulost provozu na pozemních komunikacích.



Zborovská 1360
516 01 Rychnov nad Kněžnou

Tel.: +420 720 954 719
Email: rk.di.komunikace@pcr.cz

Map of the Bolehošť area showing the location of two proposed fire stations, S001 and S002, marked with red circles and crosses. The map includes labels for Bolehošť, Bolehošťská Lhota, Lipiny, and various water bodies like Babín and Nebešky. A red line indicates a boundary or route.

KRPH-40541 KJ-2022-050706
POLICE ČESKÉ REPUBLIKY
KRAJSKÉ ŘEDITELSTVÍ POLICIE
KRAJŮVĚRADECKÝ KRAJ
ODŘAD INSPEKČNÍ
516 L. PŘÍCHOVNÍKOV 1070
25.4.2022

| | | |
|-------|-------|-------|
| 03 | | |
| 02 | | |
| 01 | | |
| ZMĚNA | POPIS | DATUM |



ING. IVAN ŠÍR


PROJEKTOVÁNÍ DOPRAVNÍCH STAVEB CZ s.r.o.
Haškova 1714/3, 500 02 Hradec Králové, tel: +420 603 181 47

PROJEKTOVÁNÍ DOPRAVNÍCH STAVB CZ S.R.O.
Haškova 1714/3, 500 02 Hradec Králové, tel: +420 603 181 473, sir@silvan.cz, www.silvan.cz

IC: 259 62 914

investor: Česká republika - Státní pozemkový úřad
krajský pozemkový úřad pro Královéhradecký kraj

**Zajištění nápravy havarijního stavu dvou propustků
v k.ú. Bolehošť, obec Bolehošť**



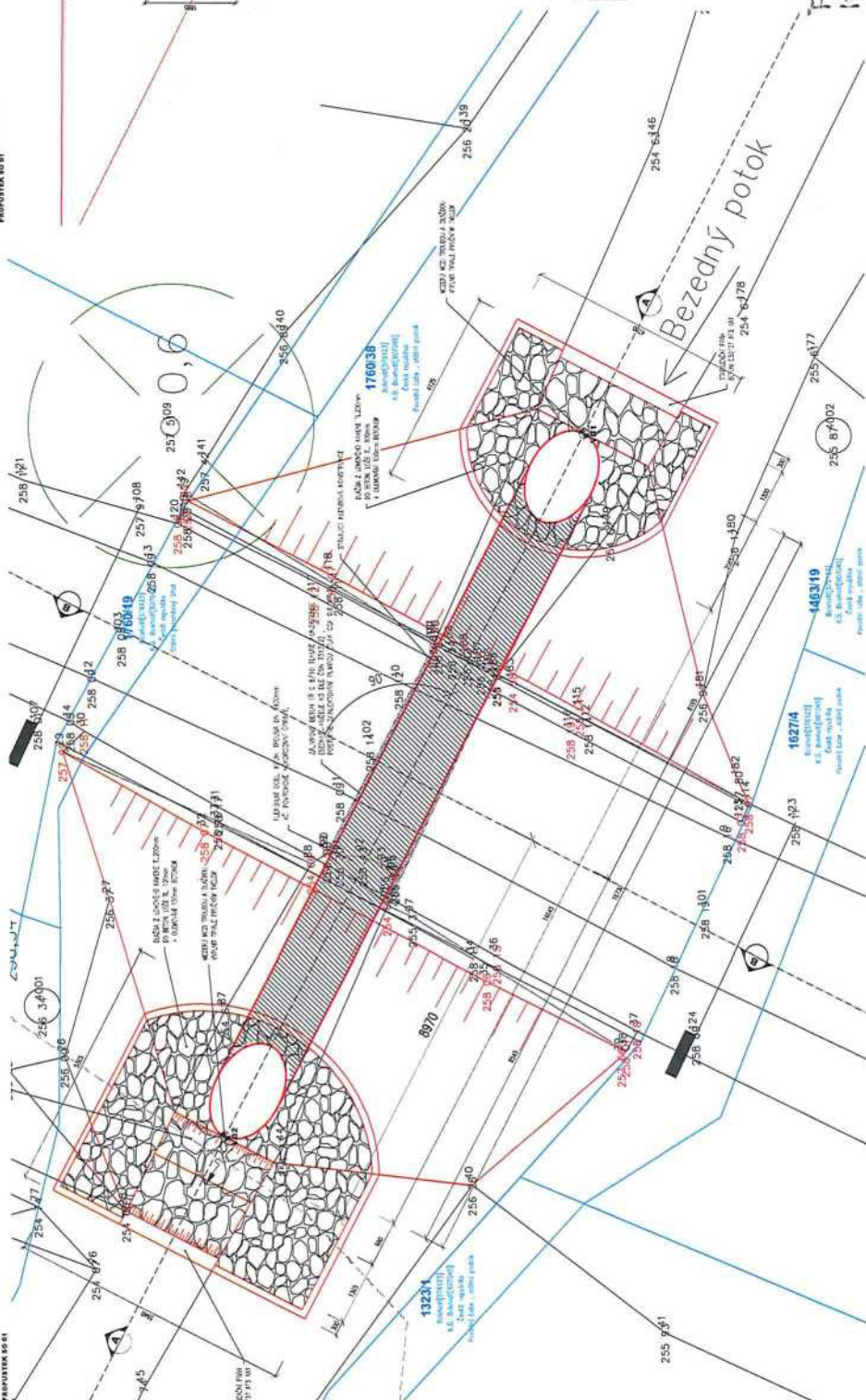
■ kraj: Královéhradecký
 ■ MÚOU: Rychov nad Kněžnou
 ■ stupeň ujaení: stupeň ujaení bez ujaení
 ■ datum: 02 / 2022
 ■ zážakové číslo: 22002
 ■ stupeň PD: DUSP+PDS

C.SITUACE STAVBY

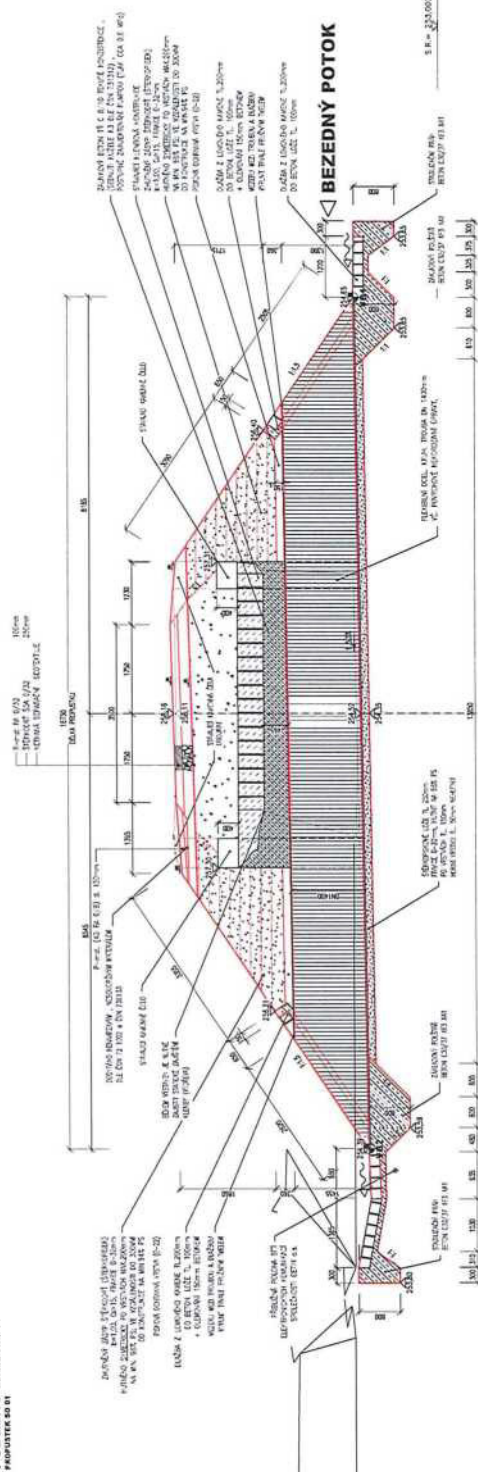
PŘEHLEDNÁ SITUACE UMÍSTĚNÍ STAVBY

C.1

PŮDORYS
PRŮPUSŤEK SO 61



PODÉLNÝ ŘEZ A-A
PROPUSTEK SO 01



D.2.1.2
PŮDORYS, PODÉLNÝ A PŘÍČNÝ ŘEZ SO 01

Zajištění nápravy havarijního stavu dvou propustků
v k.ú. Bolehošť, obec Bolehošť

D. STAVEBN

D.2.1.2
PŮDORYS, PODÉLNÝ A PŘÍČNÝ ŘEZ SO 01

KRPAH-6054715-2022-050906

| Orn. | X | Y | Z | Poznámka |
|------|-------------|--------|---|----------|
| 031 | -1044914,25 | 251402 | | U1/2 |
| 131 | -421286,155 | 151229 | | U1/6 |

ING. IVAN ŠIR

PROJEKTOVANÍ DOPRAVNÍCH STAVB ČZ
Kladno 174 1, 501 02, e-mail: kladno@seznam.cz, tel. +420 603 603 603

1000 JOURNAL OF CLIMATE

never Česka republika -Slovakia) pointed out that

THE UNIVERSITY OF CHICAGO PRESS

Zajištění náprav hav

vojáci naprávny ná
v k ů Bolebožt' ohod

© 1999, 2000, 2001, 2002, 2003, 2004, 2005, 2006, 2007, 2008, 2009, 2010, 2011, 2012, 2013, 2014, 2015, 2016, 2017, 2018, 2019, 2020, 2021, 2022, 2023, 2024, 2025, 2026, 2027, 2028, 2029, 2030, 2031, 2032, 2033, 2034, 2035, 2036, 2037, 2038, 2039, 2040, 2041, 2042, 2043, 2044, 2045, 2046, 2047, 2048, 2049, 2050, 2051, 2052, 2053, 2054, 2055, 2056, 2057, 2058, 2059, 2060, 2061, 2062, 2063, 2064, 2065, 2066, 2067, 2068, 2069, 2070, 2071, 2072, 2073, 2074, 2075, 2076, 2077, 2078, 2079, 2080, 2081, 2082, 2083, 2084, 2085, 2086, 2087, 2088, 2089, 2090, 2091, 2092, 2093, 2094, 2095, 2096, 2097, 2098, 2099, 2100, 2101, 2102, 2103, 2104, 2105, 2106, 2107, 2108, 2109, 2110, 2111, 2112, 2113, 2114, 2115, 2116, 2117, 2118, 2119, 2120, 2121, 2122, 2123, 2124, 2125, 2126, 2127, 2128, 2129, 2130, 2131, 2132, 2133, 2134, 2135, 2136, 2137, 2138, 2139, 2140, 2141, 2142, 2143, 2144, 2145, 2146, 2147, 2148, 2149, 2150, 2151, 2152, 2153, 2154, 2155, 2156, 2157, 2158, 2159, 2160, 2161, 2162, 2163, 2164, 2165, 2166, 2167, 2168, 2169, 2170, 2171, 2172, 2173, 2174, 2175, 2176, 2177, 2178, 2179, 2180, 2181, 2182, 2183, 2184, 2185, 2186, 2187, 2188, 2189, 2190, 2191, 2192, 2193, 2194, 2195, 2196, 2197, 2198, 2199, 2200, 2201, 2202, 2203, 2204, 2205, 2206, 2207, 2208, 2209, 2210, 2211, 2212, 2213, 2214, 2215, 2216, 2217, 2218, 2219, 2220, 2221, 2222, 2223, 2224, 2225, 2226, 2227, 2228, 2229, 2230, 2231, 2232, 2233, 2234, 2235, 2236, 2237, 2238, 2239, 2240, 2241, 2242, 2243, 2244, 2245, 2246, 2247, 2248, 2249, 2250, 2251, 2252, 2253, 2254, 2255, 2256, 2257, 2258, 2259, 2260, 2261, 2262, 2263, 2264, 2265, 2266, 2267, 2268, 2269, 2270, 2271, 2272, 2273, 2274, 2275, 2276, 2277, 2278, 2279, 2280, 2281, 2282, 2283, 2284, 2285, 2286, 2287, 2288, 2289, 2290, 2291, 2292, 2293, 2294, 2295, 2296, 2297, 2298, 2299, 2300, 2301, 2302, 2303, 2304, 2305, 2306, 2307, 2308, 2309, 2310, 2311, 2312, 2313, 2314, 2315, 2316, 2317, 2318, 2319, 2320, 2321, 2322, 2323, 2324, 2325, 2326, 2327, 2328, 2329, 2330, 2331, 2332, 2333, 2334, 2335, 2336, 2337, 2338, 2339, 2340, 2341, 2342, 2343, 2344, 2345, 2346, 2347, 2348, 2349, 2350, 2351, 2352, 2353, 2354, 2355, 2356, 2357, 2358, 2359, 2360, 2361, 2362, 2363, 2364, 2365, 2366, 2367, 2368, 2369, 2370, 2371, 2372, 2373, 2374, 2375, 2376, 2377, 2378, 2379, 2380, 2381, 2382, 2383, 2384, 2385, 2386, 2387, 2388, 2389, 2390, 2391, 2392, 2393, 2394, 2395, 2396, 2397, 2398, 2399, 2400, 2401, 2402, 2403, 2404, 2405, 2406, 2407, 2408, 2409, 2410, 2411, 2412, 2413, 2414, 2415, 2416, 2417, 2418, 2419, 2420, 2421, 2422, 2423, 2424, 2425, 2426, 2427, 2428, 2429, 2430, 2431, 2432, 2433, 2434, 2435, 2436, 2437, 2438, 2439, 2440, 2441, 2442, 2443, 2444, 2445, 2446, 2447, 2448, 2449, 2450, 2451, 2452, 2453, 2454, 2455, 2456, 2457, 2458, 2459, 2460, 2461, 2462, 2463, 2464, 2465, 2466, 2467, 2468, 2469, 2470, 2471, 2472, 2473, 2474, 2475, 2476, 2477, 2478, 2479, 2480, 2481, 2482, 2483, 2484, 2485, 2486, 2487, 2488, 2489, 2490, 2491, 2492, 2493, 2494, 2495, 2496, 2497, 2498, 2499, 2500, 2501, 2502, 2503, 2504, 2505, 2506, 2507, 2508, 2509, 2510, 2511, 2512, 2513, 2514, 2515, 2516, 2517, 2518, 2519, 2520, 2521, 2522, 2523, 2524, 2525, 2526, 2527, 2528, 2529, 2530, 2531, 2532, 2533, 2534, 2535, 2536, 2537, 2538, 2539, 2540, 2541, 2542, 2543, 2544, 2545, 2546, 2547, 2548, 2549, 2550, 2551, 2552, 2553, 2554, 2555, 2556, 2557, 2558, 2559, 2560, 2561, 2562, 2563, 2564, 2565, 2566, 2567, 2568, 2569, 2570, 2571, 2572, 2573, 2574, 2575, 2576, 2577, 2578, 2579, 2580, 2581, 2582, 2583, 2584, 2585, 2586, 2587, 2588, 2589, 2590, 2591, 2592, 2593, 2594, 2595, 2596, 2597, 2598, 2599, 2600, 2601, 2602, 2603, 2604, 2605, 2606, 2607, 2608, 2609, 2610, 2611, 2612, 2613, 2614, 2615, 2616, 2617, 2618, 2619, 2620, 2621, 2622, 2623, 2624, 2625, 2626, 2627, 2628, 2629, 2630, 2631, 2632, 2633, 2634, 2635, 2636, 2637, 2638, 2639, 2640, 2641, 2642, 2643, 2644, 2645, 2646, 2647, 2648, 2649, 2650, 2651, 2652, 2653, 2654, 2655, 2656, 2657, 2658, 2659, 2660, 2661, 2662, 2663, 2664, 2665, 2666, 2667, 2668, 2669, 2670, 2671, 2672, 2673, 2674, 2675, 2676, 2677, 2678, 2679, 2680,





 100%

 50%

Hydrogen and Helium

 solid objects
 hatched objects
 no objects

Downloaded from ascelibrary.org by University of California, San Diego on 06/01/15. Copyright ASCE, For All Rights Reserved, No part of this publication may be reproduced, stored in a retrieval system, or transmitted, in any form or by any means, electronic, mechanical, photocopying, recording, or by any information storage or retrieval system, without permission in writing from ASCE.

 - attached to the
 10/10/2022

100

 Registered
Customers

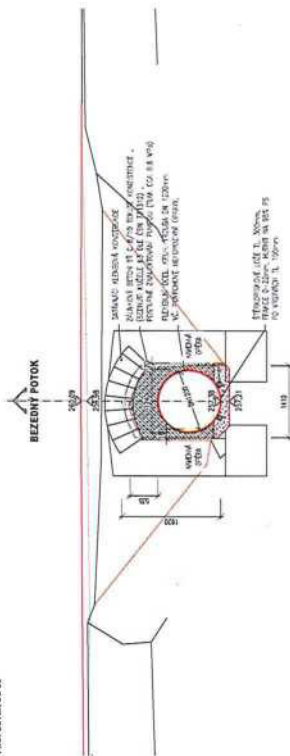
D. STAVEBNIKOVSKI

ΕΙΡΗΝΟΥΣ ΠΟΝΤΙΝΟΥ Δ ΕΠΙ

FODORIS, FODENY AFFAI

10


PRIČNÝ ŘEZ B-B
PROPUSTEK 30 02



2

KRPPI-40547/CJ-2022-050766

POLICIE ČESKÉ REPUBLIKY
MAJSKÉ ŘEDITELSTVÍ POLICIE
ŘEHO KRAJE
POLAT
KNĚŽNOU
25.4.2022



**Zajištění nápravy havarijního stavu dvou propustků
v k.ú. Bolehošť, obec Bolehošť**




D. STAVEBNÍ ČÁST

PÚDORYS, PODÉLNÝ A PŘÍČNÝ ŘEZ SO 02

Doručenka datové zprávy

Předmět: PROJ DOKUMENTACE BOLEHOŠŤ 2 PROPUSTKY
ID zprávy: 1031157445
Typ zprávy: Veřejná datová zpráva
Stav zprávy: Doručená
Datum a čas doručení: 26.4.2022 v 10:15:17

Odesílatel: Krajské ředitelství policie Královéhradeckého kraje, Ulrichovo náměstí
810/4, 50002 Hradec Králové, CZ
ID schránky: urnai6d
Typ schránky: Orgán veřejné moci
Odesílající osoba: Administrátor

Adresát: Radim Doleček - Ing. Radim Doleček, 
CZ
ID schránky: g7dhpsa
Typ schránky: Podnikající fyzická osoba

Zmocnění: Nežadáno
Naše čís. jednací: KRPH-40541-2/ČJ-2022-050706
Naše spisová zn.: KRPH-40541/ČJ-2022-050706
Vaše čís. jednací: Nežadáno
Vaše spisová zn.: Nežadáno
K rukám: Nežadáno
Do vlastních rukou: Ne
Zakázáno doručení fikcí: Ne

Události zprávy:

26.4.2022 v 07:13:57 EV0: Datová zpráva byla podána.
26.4.2022 v 07:13:58 EV5: Datová zpráva byla dodána do datové schránky příjemce. Je-li příjemcem datové zprávy orgán veřejné moci vystupující v postavení orgánu veřejné moci, byla datová zpráva tímto okamžikem doručena.
26.4.2022 v 10:15:17 EV11: Přihlásila se oprávněná osoba ve smyslu § 8, odst. 1 až 4 zákona č. 300/2008 Sb., v platném znění. Datová zpráva je nyní doručena. Případné dřívější datum doručení fikcí nebo doručení dodáním do schránky orgánu veřejné moci není dotčeno.

Krajská hygienická stanice Královéhradeckého kraje

se sídlem v Hradci Králové

Sp. zn.: S-KHSHK 11302/2022/2
Č. j.: KHSHK 14343/2022/HOK.RK/Li
Vyřizuje: [redacted]
Tel.: [redacted]
E-mail: [redacted]
V Rychnově n. Kn. dne 9. května 2022



IDDS: g7dhpsa

Sdělení k žádosti o vydání závazného stanoviska k dokumentaci „Zajištění nápravy havarijního stavu dvou propustků v k.ú. Bolehošť, obec Bolehošť“

Dne 13. dubna 2022 obdržela Krajská hygienická stanice Královéhradeckého kraje se sídlem v Hradci Králové (dále jen „KHS“) žádost žadatele Státní pozemkový úřad, Husinecká 1024/11a, 130 00 Praha 3, IČO: 01312774, zastoupeného zmocněncem [redacted] o vydání závazného stanoviska k projektové dokumentaci stavby „Zajištění nápravy havarijního stavu dvou propustků v k.ú. Bolehošť, obec Bolehošť“.

Předložená dokumentace vypracovaná v únoru 2022 [redacted] řeší opravu stávajících nevyhovujících stavebně-technických stavů propustků v obci Bolehošť na poz.p.č. 1760/19 a 1760/38 v k.ú. Bolehošť. Propustky převádí polní cesty přes vodní tok - Bezedný potok. Provoz opravovaných propustků a polních cest není zdrojem hluku.

Po posouzení z hlediska požadavků předpisů na ochranu veřejného zdraví se konstatuje, že v uvedeném řízení nejsou dotčeny zájmy chráněné orgány ochrany veřejného zdraví dle příslušných právních předpisů.

KHS tedy v tomto případě není dotčeným orgánem a závazné stanovisko ve smyslu § 77 odst. 1 zákona č. 258/2000 Sb. o ochraně veřejného zdraví a změně některých souvisejících zákonů, ve znění pozdějších předpisů, nevydává.




vedoucí oddělení hygieny obecné a komunální
územní pracoviště Rychnov nad Kněžnou

Doručenka datové zprávy

Předmět: Sdělení k PD - Zajištění nápravy havarijního stavu dvou propustků v k.ú. Bolehošť
ID zprávy: 1036732491
Typ zprávy: Veřejná datová zpráva
Stav zprávy: Doručená
Datum a čas doručení: 9.5.2022 v 14:16:14

Odesílatel: Krajská hygienická stanice Královéhradeckého kraje se sídlem v Hradci Králové, Habrmanova 19/1, 50002 Hradec Králové, CZ
ID schránky: dm5ai4r
Typ schránky: Orgán veřejné moci
Odesílající osoba: Pověřená osoba

Adresát: Radim Doleček - Ing. Radim Doleček, 
CZ
ID schránky: g7dhpsa
Typ schránky: Podnikající fyzická osoba

Zmocnění: Nezařadeno
Naše čís. jednací: KHSHK 14343/2022/HOK.RK/Li
Naše spisová zn.: S-KHSHK 11302/2022/2
Vaše čís. jednací: Nezařadeno
Vaše spisová zn.: Nezařadeno
K rukám: Nezařadeno
Do vlastních rukou: Ne
Zakázáno doručení fikcí: Ne

Události zprávy:

9.5.2022 v 14:08:06 EV0: Datová zpráva byla podána.
9.5.2022 v 14:08:07 EV5: Datová zpráva byla dodána do datové schránky příjemce. Je-li příjemcem datové zprávy orgán veřejné moci vystupující v postavení orgánu veřejné moci, byla datová zpráva tímto okamžikem doručena.
9.5.2022 v 14:16:14 EV11: Přihlásila se oprávněná osoba ve smyslu § 8, odst. 1 až 4 zákona č. 300/2008 Sb., v platném znění. Datová zpráva je nyní doručena. Případné dřívější datum doručení fikcí nebo doručení dodáním do schránky orgánu veřejné moci není dotčeno.



47988/2022/KHK



KUKHK-13581/ZP/2022

Krajský úřad Královéhradeckého kraje

VÁŠ DOPIS ZN.:

ZE DNE:

13.04.2022

NAŠE ZNAČKA (č. j.):

KUKHK-13581/ZP/2022

VYŘIZUJE:

ODBOR | ODDĚLENÍ:

odbor životního prostředí
a zemědělství | oddělení zemědělství

LINKA:

E-MAIL:

DATUM:

09.05.2022

Počet listů: 2

Počet příloh: 0 / listů: 0

Počet svazků: 0

Sp. znak: 52.2 sk. režim: V5

Stanovisko ke stavebnímu řízení pro stavbu: „Zajištění nápravy havarijního stavu dvou propustků v k.ú. Bolehošť, obec Bolehošť“

Krajský úřad Královéhradeckého kraje, odbor životního prostředí a zemědělství, Pivovarské náměstí 1245, 500 03 Hradec Králové (dále jen krajský úřad) obdržel dne 13.04.2022 žádost pana [redacted], zastupujícího na základě plné moci investora: Státní pozemkový úřad, IČO: 013 12 774, Husinecká 1024/11a, 130 00 Praha 3, o stanovisko ke stavebnímu řízení pro stavbu: „Zajištění nápravy havarijního stavu dvou propustků v k.ú. Bolehošť, obec Bolehošť“. Předmětem stavebního záměru je úprava stávajícího nevyhovujícího stavebně-technického stavu obou propustků. Stavby se nachází v katastrálním území obce Bolehošť, okrajové části obcí Lipiny a Bolehošťská Lhota (část obce Bolehošť). Stavby proběhnou v trase stávajících polních cest. Propustky převádí polní cesty přes vodní tok „Bezedný potok“ (IDVT 10171743 – správa Povodí Labe, s.p.). K žádosti je přiložena elektronicky projektová dokumentace, zakázkové číslo: 22002, datum: 02/2022.

Krajský úřad vydává dle § 4 zákona č. 183/2006 Sb., o územním plánování a stavebním řádu, ve znění pozdějších předpisů ve smyslu kompetencí daných příslušnými zvláštními právními předpisy následující stanovisko ke stavebnímu řízení:

I. Ochrana přírody a krajiny

vyřizuje [redacted]

Krajský úřad z hlediska věcné a místní příslušnosti orgánu ochrany přírody podle zákona č. 114/1992 Sb., o ochraně přírody a krajiny, v platném znění sděluje, že vzhledem ke skutečnosti, že se stavba „Zajištění nápravy havarijního stavu dvou propustků v k.ú. Bolehošť, obec Bolehošť“ nenachází ve zvláště chráněném území (přírodní památky a přírodní rezervace) a že ze stejného důvodu nebude dotčeno žádné území soustavy NATURA 2000, tj. evropsky významná lokalita ani ptačí oblast, není dotčeným úřadem státní správy k vydání závazného stanoviska ve smyslu stavebního zákona. Dotčeným úřadem pro vydání závazného stanoviska je obecní úřad obce s rozšířenou působností (Městský úřad Kostelec nad Orlicí).

*II. Posuzování vlivů na životní prostředí*vyřizuje: 

Předmětem záměru je oprava nevyhovujícího stavebně-technického stavu dvou propustků. Krajský úřad jako příslušný orgán ve smyslu ust. § 22 zákona č. 100/2001 Sb., o posuzování vlivů na životní prostředí a o změně některých souvisejících zákonů (zákon o posuzování vlivů na životní prostředí) ve znění pozdějších předpisů (dále jen zákon EIA), vykonávající státní správu v oblasti posuzování vlivů na životní prostředí, v kontextu výše uvedeného sděluje, že záměr „Zajištění nápravy havarijního stavu dvou propustků v k.ú. Bolehošť, obec Bolehošť“ nenaplnuje svým charakterem a rozsahem ustanovení § 4 zákona EIA, a proto nepodléhá posuzování vlivů na životní prostředí.

III. Technická ochrana životního prostředí – ovzduší

Krajský úřad ke stavbě sděluje, že z hlediska své působnosti podle ust. 27 odst. 1 písm. e) zákona č. 201/2012 Sb., o ochraně ovzduší, ve znění pozdějších předpisů, není dotčeným správním úřadem.

IV. Tech. ochrana životního prostředí – odpady

Krajský úřad ke stavbě sděluje, že z hlediska své působnosti podle ust. § 145 zákona č. 541/2020 Sb., o odpadech, není dotčeným správním úřadem.

*V. Vodní hospodářství*vyřizuje: 


Krajský úřad sděluje, že z hlediska své působnosti na úseku vodního hospodářství dle § 107 odst. 1 zákona č. 254/2001 Sb. o vodách a o změně některých zákonů (vodní zákon), ve znění pozdějších předpisů není příslušný k vydání stanoviska k popsanému záměru. V tomto případě je příslušným vodoprávní úřad obce s rozšířenou působností (Městský úřad Kostelec nad Orlicí).

*VI. Lesní hospodářství*vyřizuje: 

Krajský úřad jako orgán státní správy lesů podle zákona č. 289/1995 Sb., o lesích a o změně a doplnění některých zákonů, ve znění pozdějších předpisů (dále jen lesní zákon), sděluje, že předložený záměr: „Zajištění nápravy havarijního stavu dvou propustků v k.ú. Bolehošť, obec Bolehošť“ není umístěn na pozemcích určených k plnění funkcí lesa, a proto nebudou zájmy chráněné lesním zákonem dotčeny.

*VII. Ochrana zemědělského půdního fondu*vyřizuje: 


Krajský úřad jako příslušný orgán ochrany zemědělského půdního fondu dle ust. § 13 odst. 1 písm. b) zákona č. 334/1992 Sb., o ochraně zemědělského půdního fondu, ve znění pozdějších předpisů, k předloženému záměru „Zajištění nápravy havarijního stavu dvou propustků v k.ú. Bolehošť, obec Bolehošť“ sděluje, že předmětným záměrem nebudou dotčeny pozemky zemědělského půdního fondu, a proto nebudou zájmy chráněné citovaným zákonem dotčeny.


vedoucí odboru
životního prostředí a zemědělství

Doručenka datové zprávy

Předmět: stanovisko OŽP k SŘ - Zajištění nápravy havarijního stavu dvou propustků
v k.ú. Bolehošť, obec Bolehošť
ID zprávy: 1036669214
Typ zprávy: Veřejná datová zpráva
Stav zprávy: Doručená
Datum a čas doručení: 9.5.2022 v 14:16:14

Odesílatel: Královéhradecký kraj, Pivovarské náměstí 1245/2, 50003 Hradec Králové,
CZ
ID schránky: gcgbp3q
Typ schránky: Orgán veřejné moci
Odesílající osoba: Spisová aplikace

Adresát: Radim Doleček - Ing. Radim Doleček, 
CZ
ID schránky: g7dhpsa
Typ schránky: Podnikající fyzická osoba

Zmocnění: Nezařadeno
Naše čís. jednací: KUKHK-13581/ZP/2022
Naše spisová zn.: Nezařadeno
Vaše čís. jednací: Nezařadeno
Vaše spisová zn.: Nezařadeno
K rukám: Nezařadeno
Do vlastních rukou: Ne
Zakázáno doručení fikcí: Ne

Události zprávy:

9.5.2022 v 12:26:35 EV0: Datová zpráva byla podána.
9.5.2022 v 12:26:36 EV5: Datová zpráva byla dodána do datové schránky příjemce. Je-li
příjemcem datové zprávy orgán veřejné moci vystupující v postavení
orgánu veřejné moci, byla datová zpráva tímto okamžikem doručena.
9.5.2022 v 14:16:14 EV11: Přihlásila se oprávněná osoba ve smyslu § 8, odst. 1 až 4 zákona č.
300/2008 Sb., v platném znění. Datová zpráva je nyní doručena. Případné
dřívější datum doručení fikcí nebo doručení dodáním do schránky orgánu
veřejné moci není dotčeno.



39267/2022/KHK



KUKHK-13685/ZP/2022

Krajský úřad Královéhradeckého kraje

Vážený pan



ICO: 866 75 800

VÁŠ DOPIS ZN.:

ZE DNE: 13.04.2022

NAŠE ZNAČKA (č. j.): KUKHK-13685/ZP/2022

VYŘIZUJE: [REDACTED]

ODBOR | ODDĚLENÍ: odbor životního prostředí a zemědělství | oddělení ochrany přírody a krajiny

LINKA | MOBIL: [REDACTED]

E-MAIL: [REDACTED]

DATUM: 19.04.2022

Počet listů: 1

Počet příloh: 0/listů: 0

Počet svazků: 0

Sp. znak, sk. režim: 246.5 A/5

Záměr „Zajištění nápravy havarijního stavu dvou propustků v k. ú. Bolehošť, obec Bolehošť“ - stanovisko orgánu ochrany přírody ve smyslu § 45i zákona číslo 114/1992 Sb., o ochraně přírody a krajiny, ve znění pozdějších předpisů (dále jen zákon)

Krajský úřad Královéhradeckého kraje, odbor životního prostředí a zemědělství (dále jen krajský úřad), obdržel dne 13.04.2022 žádost [REDACTED] - Projektování staveb, inženýrská činnost, [REDACTED] IČO: 866 75 800 (dále jen žadatel), o stanovisko k záměru „Zajištění nápravy havarijního stavu dvou propustků v k. ú. Bolehošť, obec Bolehošť“ ve smyslu § 45i odst. 1 zákona, tj. v daném případě o stanovisko, zda cit. záměr může samostatně nebo ve spojení s jinými významně ovlivnit území evropsky významné lokality nebo ptačí oblasti.

Předmětem záměru je v rozsahu žadatelem předložené projektové dokumentace stupně DUSP+PDPS s názvem „Zajištění nápravy havarijního stavu dvou propustků v k. ú. Bolehošť, obec Bolehošť“, zakázkové číslo 22002, zpracované v 02/2022 spol. Projektování dopravních staveb CZ s.r.o., Haškova 1714/3, 500 02 Hradec Králové, IČO: 259 62 914, úprava stávajícího nevyhovujícího stavebně-technického stavu dvou propustků, které převádí polní cesty přes vodní tok Bezedný potok (IDVT 10171743). Stavby proběhnou v trase stávajících polních cest.

Ve stávajícím stavu se jedná o kamenné klenbové propustky. Novou nosnou konstrukcí u SO01 bude nová ocelová flexibilní trouba DN1400 z vlnitého plechu. Novou nosnou konstrukcí u SO02 bude nová ocelová flexibilní trouba DN1200 z vlnitého plechu. Oba objekty budou řešeny jako trubní propustek s šikmými čely, konstrukce bude přesypána ve sklonu 1:1,5.

Záměr bude realizován v k. ú. Bolehošť na pozemcích p. č. 1760/19, 1760/38.

Krajský úřad, jako orgán ochrany přírody příslušný podle ust. § 77a odst. 4 písm. o) zákona, po posouzení výše uvedeného záměru, vydává v souladu s ust. § 45i odst. 1 zákona toto stanovisko: **Záměr „Zajištění nápravy havarijního stavu dvou propustků v k. ú. Bolehošť, obec Bolehošť“ nemůže mít významný vliv na evropsky významné lokality uvedené v nařízení vlády č. 318/2013 Sb., o stanovení národního seznamu evropsky významných lokalit, ve znění pozdějších předpisů, nebo vyhlášené ptačí oblasti ve smyslu zákona, neboť leží mimo území evropsky významných lokalit a ptačích oblastí.**

Pro úplnost krajský úřad sděluje, že výše uvedeným záměrem nejsou dotčena zvláště chráněná území v působnosti krajského úřadu, ani jejich ochranná pásma.



odborný referent na úseku
ochrany přírody a krajiny

Doručenka datové zprávy

Předmět: Žádost o stanovisko Natura - odbor ŽPaZ - Zajištění nápravy havarijního stavu dvou propustků v k.ú. Bolehošť, obec Bolehošť
ID zprávy: 1028044250
Typ zprávy: Veřejná datová zpráva
Stav zprávy: Doručená
Datum a čas doručení: 20.4.2022 v 10:35:36

Odesílatel: Královéhradecký kraj, Pivovarské náměstí 1245/2, 50003 Hradec Králové, CZ
ID schránky: gcgbp3q
Typ schránky: Orgán veřejné moci
Odesílající osoba: Spisová aplikace

Adresát: Radim Doleček - Ing. Radim Doleček
ID schránky: g7dhpsa
Typ schránky: Podnikající fyzická osoba

Zmocnění: Nezařadeno
Naše čís. jednací: KUKHK-13685/ZP/2022
Naše spisová zn.: KUKHK-13685/ZP/2022
Vaše čís. jednací: Nezařadeno
Vaše spisová zn.: Nezařadeno
K rukám: Nezařadeno
Do vlastních rukou: Ne
Zakázáno doručení fikcí: Ne

Události zprávy:

19.4.2022 v 09:20:48 EV0: Datová zpráva byla podána.
19.4.2022 v 09:20:48 EV5: Datová zpráva byla dodána do datové schránky příjemce. Je-li příjemcem datové zprávy orgán veřejné moci vystupující v postavení orgánu veřejné moci, byla datová zpráva tímto okamžikem doručena.
20.4.2022 v 10:35:36 EV11: Přihlásila se oprávněná osoba ve smyslu § 8, odst. 1 až 4 zákona č. 300/2008 Sb., v platném znění. Datová zpráva je nyní doručena. Případné dřívější datum doručení fikcí nebo doručení dodáním do schránky orgánu veřejné moci není dotčeno.

Sekce majetková Ministerstva obrany
odbor ochrany územních zájmů a státního odborného dozoru
Tychonova 1, Praha 6, PSČ 160 01, datová schránka hjyaavk

Sp.zn.: 129616/2022-1322-OÚZ-BR

Brno 26. dubna 2022

Výtisk č. 1

Počet listů: 1

INGPROservis



552 03 Česká Skalice

Závazné stanovisko pro stavební řízení

Zajištění nápravy havarijního stavu dvou propustků v k.ú. Bolehošť, obec Bolehošť

Odbor ochrany územních zájmů a státního odborného dozoru, Sekce majetková, **Ministerstvo obrany**, v souladu se zmocněním v § 175 odst. 1 zákona č. 183/2006 Sb., o územním plánování a stavebním řádu (stavební zákon), ve znění pozdějších předpisů (dále jen „stavební zákon“), ve smyslu zákona č. 222/1999 Sb., o zajišťování obrany České republiky, ve znění pozdějších předpisů (dále jen „zákon o zajišťování obrany ČR“), a v souladu s Rozkazem ministra obrany č. 39/2011 - Zabezpečení výkonu působnosti MO ve věcech územního plánování a stavebního řádu, v platném znění, **vydává** ve smyslu § 4 odst. 2 písm. a) stavebního zákona pro potřeby vedeného řízení

souhlasné závazné stanovisko

k záměru zajištění nápravy havarijního stavu dvou propustků v k.ú. Bolehošť, obec Bolehošť tak, jak byl doložen v písemné a grafické dokumentaci.

Odůvodnění:

Ministerstvo obrany v souladu se zmocněním v § 175 odst. 1 stavebního zákona, dle § 161 téhož zákona a zákona o zajišťování obrany ČR provedlo po obdržení vaší žádosti o vydání závazného stanoviska dotčeného orgánu vyhodnocení předloženého záměru, prověřilo evidenci technické infrastruktury v jeho vlastnictví. Odbor ochrany územních zájmů a státního odborného dozoru SM MO neeviduje inženýrské sítě a podzemní telekomunikační vedení, které by byly s daným stavebním záměrem v kolizi.

Daný stavební záměr je lokalizován v územích vymezených Ministerstvem obrany v souladu s § 175 stavebního zákona u stavebních úřadů. Tato vymezená území Ministerstva obrany jsou shodná s údaji o území poskytovanými Ministerstvem obrany pro ÚAP a jejich součástí jsou podrobné specifikace podmínek ve vymezeném území Ministerstva obrany a zákonná určení. Po posouzení stavebního záměru odbornými složkami Ministerstvo obrany konstatuje, že předložený stavební záměr není v rozporu se zájmy Ministerstva obrany a nekoliduje s ochranou zájmů Ministerstva obrany (viz ÚAP - jev 82a, 102a, 119).

Realizace stavebního záměru provedená v souladu s předloženou projektovou dokumentací neohroží naplnění veřejného zájmu na zajištění obrany a bezpečnosti státu.

Toto závazné stanovisko Ministerstva obrany je platné 2 roky a musí být vyžádáno znovu, nebude-li během této doby stavba zahájena nebo dojde-li ke změnám v umístění, výšce nebo rozsahu stavby.

Kontaktní osoba



ministerský rada
oddělení ochrany územních zájmů

V další korespondenci, týkající se výše uvedené věci, uvádějte odkaz na sp. zn.: 129616/2022-1322-OÚZ-BR tohoto závazného stanoviska Ministerstva obrany.

Adresa pro doručování:

Ministerstvo obrany,
Sekce majetková,
odbor ochrany územních zájmů a státního odborného dozoru,
oddělení ochrany územních zájmů
pracoviště OÚZ Brno
Svatoplukova 2687/84, 662 10 Brno
IČO: 60162694

Agentura logistiky
Regionální středisko vojenské dopravy Hradec Králové

Velké náměstí 33, Hradec Králové, PSČ 500 01, datová schránka hjyaavk

Čj. MO 138361/2022-5512HK

Hradec Králové 13. dubna 2022

INGPROservis – Ing. Radim Doleček



552 03 Česká Skalice

Zajištění nápravy havarijního stavu dvou propustků v k.ú. Bolehošť, obec Bolehošť

Ve smyslu zákona § 16 a § 175 zákona č. 183/2006 Sb. o územním plánování a stavebním řádu (stavební zákon) a zákon č. 222/1999 Sb., o zajišťování obrany České republiky v platných zněních a v souladu s resortními předpisy na základě Rozkazu ministra obrany č. 39/2011 Věstníku MO čl. 2, odst. 2, písm. d), zákon č. 13/1997 Sb. o pozemních komunikacích, Usnesení vlády ČR ze dne 15. února 2021 č. 173 o Plánu operační přípravy státního území ČR na léta 2021 až 2024, Zabezpečení výkonu působnosti MO ve věcech územního plánování a stavebního řádu, v platném znění vydávám

odborné souhlasné stanovisko

k realizaci akce tak, jak byla doložena v písemné a grafické dokumentaci.

Na základě Vaší zaslané žádosti k projektové dokumentaci Zajištění nápravy havarijního stavu dvou propustků v k.ú. Bolehošť, obec Bolehošť z hlediska zájmů orgánů vojenské dopravy nemám k uvedené akci žádné připomínky a s navrhovaným řešením souhlasím.

Dané stanovisko je vydáno na základě RMO č. 39/2011, Zákon o pozemních komunikacích č.13/1997 sb., část 1-3, Vyhláška č. 104/1997 MDaS, kterou se provádí Zákon o pozemních komunikacích část 5, Česká technická norma ČSN 73 6101 Projektování silnic a dálnic, Česká technická norma ČSN 73 6201 Projektování mostních objektů, Česká technická norma ČSN EN 1991-2 (73 6203) Zatížení konstrukcí – zatížení mostů dopravou, Nařízení vlády ČR č. 139 z 19. 4. 2017 o plánování obrany státu, Usnesení vlády ČR č. 173 z 15. 2. 2021 o Plánu operační přípravy státního území ČR na léta 2021 – 2024, Plán operační přípravy ČR na léta 2021 – 2024 a Vojenský předpis ŽEN 2 – 16 Vojenské silnice a cesty.

Kontaktní osoba:




náčelník

podepsáno elektronicky

Doručenka datové zprávy

Předmět: Zajištění nápravy havarijního stavu dvou propustků v k.ú. Bolehošť, obec Bolehošť
ID zprávy: 1026752438
Typ zprávy: Veřejná datová zpráva
Stav zprávy: Doručená
Datum a čas doručení: 14.4.2022 v 06:51:33

Odesílatel: Ministerstvo obrany, Tychonova 221/1, 16000 Praha 6, CZ
ID schránky: hjyaavk
Typ schránky: Orgán veřejné moci
Odesílající osoba: Administrátor

Adresát: Radim Doleček - Ing. Radim Doleček, 
CZ
ID schránky: g7dhpsa
Typ schránky: Podnikající fyzická osoba

Zmocnění: Nezařadeno
Naše čís. jednací: MO 138361/2022-5512HK
Naše spisová zn.: Nezařadeno
Vaše čís. jednací: Nezařadeno
Vaše spisová zn.: Nezařadeno
K rukám: Nezařadeno
Do vlastních rukou: Ne
Zakázáno doručení fikcí: Ne

Události zprávy:

13.4.2022 v 12:35:35 EV0: Datová zpráva byla podána.
13.4.2022 v 12:35:36 EV5: Datová zpráva byla dodána do datové schránky příjemce. Je-li příjemcem datové zprávy orgán veřejné moci vystupující v postavení orgánu veřejné moci, byla datová zpráva tímto okamžikem doručena.
14.4.2022 v 06:51:33 EV11: Přihlásila se oprávněná osoba ve smyslu § 8, odst. 1 až 4 zákona č. 300/2008 Sb., v platném znění. Datová zpráva je nyní doručena. Případné dřívější datum doručení fikcí nebo doručení dodáním do schránky orgánu veřejné moci není dotčeno.

TELEFON 495 088 111
E-MAIL podatelna@pla.cz
IČO 70890005
DIČ CZ70890005
IDDS dbyt8g2
Obchodní rejstřík vedený u KS v Hradci Králové,
oddíl A, vložka 9473

INGPROservis



VÁŠ DOPIS ZNAČKY / ZE DNE

ČÍSLO JEDNACÍ
Pla/2022/018447



HRADEC KRÁLOVÉ
26.5.2022

Zajištění nápravy havarijního stavu dvou propustků v k.ú. Bolehošť, obce Bolehošť

Obdrželi jsme Vaši žádost o stanovisko k dokumentaci pro výše uvedenou akci. Předloženou dokumentaci vypracovala firma Ing. Ivan Šír, projektování dopravních staveb a.s. ve stupni pro společné povolení a provedení stavby z 02/2022. Podle předložené dokumentace se jedná o rekonstrukci dvou propustků na polních cestách v nezastavěném území přes vodní tok Bezedný potok v k.ú. Bolehošť. Součástí akce dále bude rekonstrukce polní cesty v nezbytném rozsahu, drobné sadové úpravy a úpravy předpolí propustků.

V rámci stavby dojde u stávajících propustků k doplnění šterkopískového lože, vložení potrubí DN 1200 a DN 1400 do stávajícího profilu a k vyplnění prostoru zálivkovým betonem. Následně dojde k doplnění konstrukčních vrstev nad potrubím a obnově polní cesty.

Při výstavbě dojde ke styku s vodním tokem Bezedný potok (IDVT 10171743) ř. km 3,83 a 4,46. Uvedený vodní tok je ve správě Povodí Labe, státní podnik. Dle předložených podkladů dojde ke zmenšení průtočných profilů v místě křížení. Součástí podkladů je i hydrotechnické posouzení, ze kterého vyplývá, že propustky jsou dle výpočtu navrženy na KNP 1,5x Q₁₀₀ s volnou výškou. Koryto toku v předpolí propustků bude upraveno dlažbou z lomového kamene uloženou do betonového lože. Součástí prací bude i odstranění náletových křovin. Stavbou dojde k dotčení pozemku koryta toku p.č. 1760/38 v k.ú. Bolehošť, který je ve vlastnictví státu s právem hospodařit pro Povodí Labe, státní podnik.

Investorem akce bude: Státní pozemkový úřad, Husinecká 1024/11a, 130 00 Praha 3 – pobočka Krajský pozemkový úřad pro královehradecký kraj, Kydlínovská 245, 503 01 Hradec Králové.

Stavba se nachází ve vodním útvaru číslo HSL_0830 - Dědina od toku Brtevský potok po ústí do Orlice, na souřadnicích (S-JTSK) Y: 624651, X: 1044717 a (S-JTSK) Y: 624093, X: 1044913.

K navrhovanému záměru vydáváme následující **stanovisko správce povodí:**

- a) **Z hlediska zájmů daných platným Národním plánem povodí Labe a Plánem dílčího povodí Horního a středního Labe (ustanovení § 24 až 26 vodního zákona)** je uvedený záměr možný, protože lze předpokládat, že záměrem nedojde ke zhoršení chemického stavu a ekologického stavu / potenciálu dotčených útvarů povrchových vod a chemického stavu a kvantitativního stavu útvarů podzemních vod, a že nebude znemožněno dosažení jejich dobrého stavu / potenciálu.

Toto hodnocení vychází z posouzení souladu předmětného záměru s výše uvedenými platnými dokumenty.

- b) **Z hlediska dalších zájmů sledovaných vodním zákonem a správy vodního toku** souhlasíme s navrhovaným záměrem za předpokladu splnění následujících podmínek:

- Křížení komunikace s vodním tokem bude realizováno dle normy ČSN 75 21 30 „Křížení a souběhy vodních toků s dráhami, pozemními komunikacemi a vedeními“.
 - Požadujeme technologii prací volit tak, aby byla minimalizována rizika vzniku znečištění povrchových vod (ropné látky, cement, ...).
 - Do koryta vodního toku nebudou ukládány žádné materiály a veškerý napadaný materiál musí být neprodleně odstraňován z koryta vodního toku.
 - Stavbou nesmí dojít ke splavování sedimentů níže po toku, ke znečištění vodního toku či k poškození jeho koryta.
 - Úprava z kamenné dlažby uložené do betonového lože nad i pod propustky musí být výškově umístěna do nivelety stávajícího pevného dna příslušného toku a respektovat jeho podélný sklon. Dále navržená úprava bude provedena o stejných parametrech koryta toku nad i pod propustkem a bude plynule navazovat na stávající koryto toku.
 - Po provedení prací bude koryto vodního toku v řešeném úseku uvedeno do náležitého stavu dle původních parametrů.
 - Zahájení a ukončení prací bude oznámeno na Povodí Labe, státní podnik – provozní středisko Žamberk (Orlická 1101, 564 01 Žamberk, ☎ [redacted] a zástupce provozního střediska bude přizván ke kontrole po provedení prací ([redacted]).
- c) **Z hlediska majetkoprávních vztahů** sdělujeme, že se navržený záměr dotýká majetku státu (*specifikace pozemku/-ů nebo stavby*), k němuž vykonává právo vlastníka Povodí Labe, státní podnik, a z tohoto důvodu bude účastníkem případných správních řízení, vedených k tomuto záměru podle vodního nebo stavebního zákona. Podmínkou pro udělení souhlasu vlastníka pozemku se stavebním záměrem, v souladu s ustanovením §184a zákona č. 183/2006 Sb., o územním plánování a stavebním řádu, ve znění pozdějších předpisů, je majetkoprávní vypořádání záměrem (stavbou, činností) dotčeného majetku státu.

Ve věci uzavření příslušných smluvních vztahů se formou žádosti (s uvedením čísla jednacího tohoto stanoviska) obraťte na Povodí Labe, státní podnik - Závod Z2 Pardubice, Cihelna 135, 530 09 Pardubice, ([redacted]), přičemž Vaše žádost musí být doplněna o následující doklady:

- identifikační údaje smluvní strany, případně zplnomocnění pro zastupující osobu,
- kontaktní údaje žadatele,
- katastrální situační výkres z projektové dokumentace se zákresem trvalého a dočasného záboru pozemku, včetně vyčíslení těchto záborů,
- geometrický plán pro vymezení rozsahu věcného břemene k části pozemku (min. 2x originál), včetně vyčíslení plochy věcného břemene.

Podmínky udělení souhlasu vlastníka pozemků se stavebními záměry cizích stavebníků realizovaných na určeném majetku (pozemcích nebo stavbách) Povodí Labe, státní podnik (dle §184a stavebního zákona) v návaznosti na nezbytné majetkoprávní vypořádání jsou popsány na stránkách www.pla.cz (*Pro žadatele - Informace pro žadatele*).

Toto stanovisko, které je podkladem pro vydání rozhodnutí nebo jiného opatření vodoprávního nebo jiného správního úřadu, nebo samosprávného orgánu, platí **2 roky** od data jeho vydání, pokud v této době nebylo využito pro vydání platného rozhodnutí nebo jiného opatření správními nebo samosprávnými orgány.

[redacted]


vedoucí odboru
péče o vodní zdroje

Na vědomí: PL – Z2 Pardubice, PS Žamberk

Doručenka datové zprávy

Předmět: k.ú. Bolehošť, zajištění nápravy havarijního stavu dvou propustků, obec Bolehošť
ID zprávy: 1044377377
Typ zprávy: Poštovní datová zpráva
Stav zprávy: Doručená
Datum a čas doručení: 30.5.2022 v 10:24:45

Odesílatel: Povodí Labe, státní podnik, Víta Nejedlého 951/8, 50003 Hradec Králové, CZ
ID schránky: dbyt8g2
Typ schránky: Právnícká osoba
Odesílající osoba: Spisová aplikace

Adresát: Radim Doleček - Ing. Radim Doleček, 
CZ
ID schránky: g7dhpsa
Typ schránky: Podnikající fyzická osoba

Zmocnění: Nežadáno
Naše čís. jednací: PLa/2022/018447
Naše spisová zn.: 54732
Vaše čís. jednací: Nežadáno
Vaše spisová zn.: Nežadáno
K rukám: Nežadáno
Do vlastních rukou: Ne

Události zprávy:

30.5.2022 v 09:53:44 EV0: Datová zpráva byla podána.
30.5.2022 v 09:53:44 EV5: Datová zpráva byla dodána do datové schránky příjemce.
30.5.2022 v 10:24:45 EV11: Přihlásila se oprávněná osoba ve smyslu § 8, odst. 1 až 4 zákona č. 300/2008 Sb., v platném znění. Datová zpráva je nyní doručena. Případné dřívější datum doručení fikcí není dotčeno.

Smlouva o zřízení věcného břemene


číslo 7DHM220205

uzavřená dle § 1257 a násl. zákona č. 89/2012 Sb., občanský zákoník, v platném znění

Smluvní strany:

Povinný z věcného břemene:

Povodí Labe, státní podnik

se sídlem: Víta Nejedlého 951/8, Slezské Předměstí, 500 03 Hradec Králové
zastoupený: 
IČO: 70890005
DIČ: CZ70890005
Zápis v rejstříku: Obchodní rejstřík vedený Krajským soudem v Hradci Králové, oddíl A, vložka 9473

dále jen „povinný“

Oprávněný z věcného břemene:

Státní pozemkový úřad

se sídlem: Husinecká 1024/11a, 130 00 Praha 3
zastoupený: Ing. Petrem Lázňovským, ředitelem Krajského pozemkového úřadu pro Královéhradecký kraj
IČO: 01312774
právní forma: 325 – organizační složka státu

Dodací adresa: Krajský pozemkový úřad pro Královéhradecký kraj, Kydlinovská 245, 503 01 Hradec Králové

dále jen „oprávněný“

Smluvní strany uzavírají tuto smlouvu o zřízení věcného břemene:

Článek 1

Pozemek zatížený věcným břemenem

Pozemek, který je zatížen věcným břemenem, je pozemek evidovaný jako **pozemková parcela č. 1760/38 v katastrálním území a obci Bolehošť**, vedený v druhu vodní plocha na listu vlastnictví č. 463 u Katastrálního úřadu pro Královéhradecký kraj, Katastrálního pracoviště Rychnov nad Kněžnou. Tento pozemek je ve vlastnictví státu a právo hospodařit s ním má, ve smyslu zákona č. 305/2000 Sb., o povodích, povinný (dále jen „**služebný pozemek**“). Služebný pozemek tvoří koryto vodního toku Bezedný potok (IDVT 10171743)

Článek 2

Zřízení věcného břemene

1. Při investiční výstavbě oprávněného bude v rámci stavební akce „**Zajištění nápravy havarijního stavu dvou propustků v k.ú. Bolehošť, obce Bolehošť**“ vybudována na částech služebného pozemku stavba dvou propustků na polních cestách (dále jen „stavba“). Vybudovaná stavba zůstane po dokončení a zkolaudování ve vlastnictví oprávněného.
2. Jelikož stavba nebude součástí služebného pozemku a bude ve vlastnictví rozdílné osoby od osoby vlastníka služebného pozemku, a není právní ani jiný důvod tuto skutečnost měnit, povinný za dále uvedených podmínek uzavírá s oprávněným tuto písemnou smlouvu o zřízení věcného břemene ve smyslu občanského zákoníku.
3. Věcné břemeno podle této smlouvy nebude zřízeno pro účely uskutečňování ekonomických činností.

Článek 3

Vymezení obsahu věcného břemene

1. Smluvní strany se dohodly na následujícím vymezení obsahu věcného břemene:

a) Povinný

- > strpí na služebném pozemku na částech omezených věcným břemenem umístění stavby po dobu neurčitou, resp. po celou dobu její fyzické a právní existence,
- > strpí vstupování (rozumí se vstup i vjezd) oprávněného na služebný pozemek v rozsahu věcného břemene za účelem provádění nezbytných prací spojených s opravami a revizemi, resp. rekonstrukcí stavby nebo s odstraněním její havárie po celou dobu její fyzické i právní existence, a to vždy po předchozím včasém oznámení, ledaže se jedná o havárii nebo stav obdobný havárii. Případnou havárii, její rozsah a rozsah oprav oznámí oprávněný povinnému bez zbytečného odkladu,
- > na ploše vymezené věcným břemenem nevybuduje nic, co by znemožňovalo nebo omezovalo vstupování na služebný pozemek a provádění nezbytných prací spojených s opravami a revizemi, resp. rekonstrukcí stavby nebo její části, event. s odstraněním její havárie.

b) Oprávněný

- > je oprávněn vlastním nákladem a vhodným i bezpečným způsobem umístit na částech služebného pozemku stavbu,
- > je oprávněn užívat služebný pozemek pouze na částech omezených věcným břemenem,
- > je povinen na své náklady stavbu provozovat a udržovat v řádném stavu,
- > je povinen při jakékoliv činnosti na služebném pozemku uvést vždy služebný pozemek do předešlého stavu a nahradit případnou škodu způsobenou buď svou činností, nebo způsobenou v rámci havárie, a to i v případě, že tyto práce bude provádět nebo zajišťovat jiný subjekt, než je oprávněný,
- > je povinen řádně a pravidelně pečovat o stromy a keře (včetně dohledu nad jejich bezpečným stavem a provádění činností předcházejících jejich pádu či pádu jejich částí), které se nacházejí na služebném pozemku a rostou v takové vzdálenosti od stavby, že by svým pádem nebo pádem svých částí mohly způsobit škodu na stavbě či věcem nebo osobám na ní či v její bezprostřední blízkosti. Oprávněný je povinen učinit nezbytná opatření, aby zabránil škodám na životě, zdraví a majetku třetích osob v případě nepříznivých povětrnostních podmínek anebo podezření na pád stromu či keře či jejich části v důsledku jejich vzrůstu, stavu či stáří. Při bezprostředním ohrožení oprávněný zakáže vstup do ohroženého prostoru a umístí

- v bezpečné vzdálenosti výstražné tabule a pásku. Oprávněný je povinen neprodleně povinného informovat o nastalé situaci. Za výše uvedeným účelem je oprávněný a jím pověřené osoby oprávněn v rozsahu k tomu nutném vstupovat na služební pozemek,
- > je povinen po dobu trvání věcného břemene zřízeného na základě této smlouvy dodržovat podmínky obsažené ve stanovisku povinného ze dne 26.5.2022 vydaného pod č. j. Pla/2022/018447, které tvoří přílohu č. 2 této smlouvy.
2. Oprávněný práva a povinnosti vyplývající z definovaného obsahu věcného břemene v této smlouvě přijímá a povinný se zavazuje povinnosti vyplývající z definovaného obsahu věcného břemene v této smlouvě strpět.
 3. Povinný prohlašuje, že služební pozemek je bez právních vad, které by bránily zřízení věcného břemene, a neexistují žádné okolnosti, které by bránily řádnému využití práva ze zřizovaného věcného břemene.
 4. Omezení vyplývající z bodu 1. a) článku 3 této smlouvy budou přecházet na všechny budoucí právnické osoby, které se služebním pozemkem budou mít právo hospodařit, event. na všechny budoucí vlastníky služebního pozemku.

Článek 4

Vymezení rozsahu věcného břemene

1. Přesné plošné určení a vymezení částí služebního pozemku dotčeného obsahem věcného břemene dle článku 3 této smlouvy je vyznačeno v Geometrickém plánu pro vymezení rozsahu věcného břemene k části pozemku č. 502-59/2022 ze dne 26.7.2022, který zhotovil GEODÉZIE KRKONOŠE s.r.o., Harrachov 599, Středisko 05 Vrchlabí a pod číslem PGP-1057/2022-607 potvrdil Katastrální úřad pro Královéhradecký kraj, Katastrální pracoviště Rychnov nad Kněžnou.
2. Celková plocha věcného břemene dle geometrického plánu, jenž je specifikován v bodě 1. tohoto článku, má výměru **303 m²**.
3. Pokud dojde při realizaci výstavby k odchýlení skutečného umístění stavby mimo rámec plošného vymezení věcného břemene, je oprávněný povinen bezodkladně uzavřít s povinným novou smlouvu o zrušení původního břemene a o zřízení nového úplatného věcného břemene dle skutečného umístění stavby za stejných cenových podmínek. Veškeré náklady spojené s takovou smlouvou uhradí oprávněný.

Článek 5

Úplata za zřízení věcného břemene

1. Povinný zřizuje věcné břemeno ve smyslu článků 2, 3 a 4 této smlouvy ve prospěch oprávněného úplatně.
2. Úplata za zřízení věcného břemene byla smluvními stranami dohodnuta v celkové výši **15.150,- Kč**. Celková výše úplaty odpovídá pětinasobku ročního nájemného stanoveného dle vnitřního předpisu povinného platného ke dni uzavření této smlouvy pro plochu dle geometrického plánu uvedeného v čl. 4 bodu. 1 této smlouvy. Zřízení věcného břemene je osvobozeno od DPH v souladu s § 4 odst.4 písm.g) a § 56a zákona č. 235/2004 Sb., o dani z přidané hodnoty, v platném znění..
3. Úplatu uvedenou v bodě 2. článku 5 této smlouvy uhradí oprávněný jednorázově na účet povinného do 30 kalendářních dnů ode dne nabytí účinnosti této smlouvy na základě zálohového listu. Povinný vystaví a zašle oprávněnému do 15 kalendářních dnů po připsání částky na jeho účet daňový doklad k přijaté platbě.

4. Povinný vystaví a zašle oprávněnému konečný daňový doklad do 15 dnů po provedení vkladu věcného břemene do katastru nemovitostí.
5. Pro případ prodlení se zaplacením úplaty za zřízení věcného břemene sjednávají smluvní strany úrok z prodlení ve výši 0,1 % z dlužné částky za každý i započatý den prodlení.

Článek 6

Nabytí oprávnění z věcného břemene

1. Oprávněný nabude práva odpovídajícího věcnému břemenu podle této smlouvy zápisem do katastru nemovitostí.
2. Smluvní strany se dohodly, že návrh na vklad věcného břemene do katastru nemovitostí podá oprávněný na svůj náklad, a to ve lhůtě 90 dnů po nabytí účinnosti této smlouvy, přičemž je povinen uhradit úplatu dle článku 5 této smlouvy již před podáním takového návrhu na vklad. Pro případ, že tak neučiní, sjednávají smluvní strany smluvní pokutu ve výši úplaty sjednané v článku 5 této smlouvy, tj. 15.150,- Kč, kterou oprávněný uhradí povinnému do 15 dnů po jejím písemném uplatnění.
3. Pokud oprávněný nepodá návrh na vklad věcného břemene ani do 90 dnů po nabytí účinnosti této smlouvy, je povinný oprávněn od této smlouvy odstoupit.
4. V případě, že bude u Katastrálního úřadu pro Královéhradecký kraj, Katastrálního pracoviště Rychnov nad Kněžnou, návrh na vklad věcného břemene dle této smlouvy zamítnut a nebude možné dosáhnout vkladu věcného břemene podle této smlouvy ani úpravou smlouvy či podáním nového návrhu, pak se tato smlouva o zřízení věcného břemene ruší a částku 15.150,- Kč, která je úplatou za zřízení věcného břemene, povinný vrátí do 30 dnů od vyrozumění o zamítnutí vkladu na účet oprávněného, z něhož byla tato úplata uhrazena, na základě oprávněného daňového dokladu vystaveného povinným.
5. Smluvní strany se zavazují poskytnout si nezbytnou součinnost pro provedení vkladu věcného břemene do katastru nemovitostí.

Článek 7

Prevence protiprávních jednání

1. Smluvní strany stvrzují svými podpisy, že v průběhu vyjednávání o této smlouvě vždy jednaly a postupovaly čestně a transparentně, a současně se zavazují, že takto budou jednat i při plnění této smlouvy a veškerých činností s ní souvisejících. Povinný prohlašuje, že má vytvořený ucelený program compliance opatření, v jehož rámci se vymezuje proti protiprávnímu či jinému nekalému jednání, jeho vzniku předchází, jakož i má zavedeny mechanismy k jeho odhalování. Program compliance opatření je dostupný na webové stránce www.pla.cz.
2. Smluvní strany se dále zavazují vždy jednat tak a přijmout taková opatření, aby nedošlo ke vzniku důvodného podezření na spáchání trestného činu či k samotnému jeho spáchání (včetně formy účastenství), tj. jednat tak, aby kterákoli ze smluvních stran nemohla být uznána odpovědnou podle zákona č. 418/2011 Sb., o trestní odpovědnosti právnických osob a řízení proti nim nebo uplatněna trestní odpovědnost fyzických osob (včetně zaměstnanců) podle trestního zákoníku, případně aby nebylo zahájeno trestní stíhání proti kterékoli ze smluvních stran, včetně jejích zaměstnanců podle platných právních předpisů. Smluvní strany si neprodleně oznámí důvodné podezření ohledně možného naplnění skutkové podstaty jakéhokoli z trestných činů, zejména trestného činu korupční povahy, a to bez ohledu a nad rámec případné zákonné oznamovací povinnosti.

Článek 8

Další ujednání

1. Smluvní strany se dohodly, že zaplacením smluvní pokuty sjednané v této smlouvě není vyloučeno právo povinného na náhradu škody vzniklé porušením povinností oprávněného sjednaných v této smlouvě
2. Smlouva je vyhotovena ve třech stejnopisech, přičemž všechny mají platnost originálu. Povinnému i oprávněnému náleží jedno vyhotovení smlouvy, jeden exemplář smlouvy bude přílohou návrhu na vklad věcného břemene do katastru nemovitostí. Oprávněný obdrží stejnopis dle tohoto odstavce až po vyrovnání veškerých svých závazků, vyplývajících mu z této smlouvy.
3. Nedílnou součástí této smlouvy tvoří její přílohy.
4. Tato smlouva nabývá platnosti a účinnosti dnem podpisu obou smluvních stran, právo odpovídající věcnému břemenu dle této smlouvy nabývá oprávněný dnem vzniku právních účinků vkladu práva dle této smlouvy do katastru nemovitostí.
5. Smluvní strany prohlašují, že tato smlouva byla sepsána podle jejich pravé a svobodné vůle, nikoliv v tísní a za nápadně nevýhodných podmínek, že je prosta omylu, a jako důkaz souhlasu s jejím obsahem byla oběma smluvními stranami podepsána.
6. Ministerstvo zemědělství, které vykonává funkci zakladatele povinného, vydalo dle platného Statutu Povodí Labe, státní podnik k této smlouvě předchozí souhlas k nakládání s určeným majetkem.

Přílohy:

1. Geometrický plán pro vymezení rozsahu věcného břemene k části pozemku č. 502-59/2022 ze dne 26.7.2022.
2. Kopie stanoviska správce povodí a správce vodního toku č. j. Pla/2022/018447 ze dne 26.5.2022.

V Hradci Králové dne - 1. 11. 2022


Povodí Labe, státní podnik
Víta Nejedlého 951/8
Slezské Předměstí
500 03 Hradec Králové



finanční ředitel

V Hradci Králové dne 13. 10. 2022

STÁTNÍ POZEMKOVÝ ÚŘAD
Krajský pozemkový úřad pro Královéhradecký kraj
Kydlinovská 245/71
502 01 Hradec Králové



za oprávněného

Ing. Petr Lážňovský, ředitel Krajského
pozemkového úřadu pro Královéhradecký kraj

TELEFON 495 088 111
E-MAIL podatelna@pla.cz
IČO 70890005
DIČ CZ70890005
IDDS dbyt8g2
Obchodní rejstřík vedený u KS v Hradci Králové,
oddíl A, vložka 9473

INGPROservis



552 03 Česká Skalice

VÁŠ DOPIS ZNAČKY / ZE DNE

ČÍSLO JEDNACÍ
Pla/2022/018447

VYŘIZUJE/LINKA



HRADEC KRÁLOVÉ
26.5.2022

Zajištění nápravy havarijního stavu dvou propustků v k.ú. Bolehošť, obce Bolehošť

Obdrželi jsme Vaši žádost o stanovisko k dokumentaci pro výše uvedenou akci. Předloženou dokumentaci vypracovala firma Ing. Ivan Šír, projektování dopravních staveb a.s. ve stupni pro společné povolení a provedení stavby z 02/2022. Podle předložené dokumentace se jedná o rekonstrukci dvou propustků na polních cestách v nezastavěném území přes vodní tok Bezedný potok v k.ú. Bolehošť. Součástí akce dále bude rekonstrukce polní cesty v nezbytném rozsahu, drobné sadové úpravy a úpravy předpolí propustků.

V rámci stavby dojde u stávajících propustků k doplnění šterkopískového lože, vložení potrubí DN 1200 a DN 1400 do stávajícího profilu a k vyplnění prostoru záhlaví betonem. Následně dojde k doplnění konstrukčních vrstev nad potrubím a obnově polní cesty.

Při výstavbě dojde ke styku s vodním tokem Bezedný potok (IDVT 10171743) ř. km 3,83 a 4,46. Uvedený vodní tok je ve správě Povodí Labe, státní podnik. Dle předložených podkladů dojde ke zmenšení průtočných profilů v místě křížení. Součástí podkladů je i hydrotechnické posouzení, ze kterého vyplývá, že propustky jsou dle výpočtu navrženy na KNP 1,5x Q₁₀₀ s volnou výškou. Koryto toku v předpolí propustků bude upraveno dlažbou z lomového kamene uloženou do betonového lože. Součástí prací bude i odstranění náletových křovin. Stavbou dojde k dotčení pozemku koryta toku p.č. 1760/38 v k.ú. Bolehošť, který je ve vlastnictví státu s právem hospodařit pro Povodí Labe, státní podnik.

Investorem akce bude: Státní pozemkový úřad, Husinecká 1024/11a, 130 00 Praha 3 – pobočka Krajský pozemkový úřad pro královehradecký kraj, Kydlínovská 245, 503 01 Hradec Králové.

Stavba se nachází ve vodním útvaru číslo HSL_0830 - Dědina od toku Brtevský potok po ústí do Orlice, na souřadnicích (S-JTSK) Y: 624651, X: 1044717 a (S-JTSK) Y: 624093, X: 1044913.

K navrhovanému záměru vydáváme následující stanovisko správce povodí:

- a) **Z hlediska zájmů daných platným Národním plánem povodí Labe a Plánem dílčího povodí Horního a středního Labe (ustanovení § 24 až 26 vodního zákona)** je uvedený záměr možný, protože lze předpokládat, že záměrem nedojde ke zhoršení chemického stavu a ekologického stavu / potenciálu dotčených útvarů povrchových vod a chemického stavu a kvantitativního stavu útvarů podzemních vod, a že nebude znemožněno dosažení jejich dobrého stavu / potenciálu.

Toto hodnocení vychází z posouzení souladu předmětného záměru s výše uvedenými platnými dokumenty.

- b) **Z hlediska dalších zájmů sledovaných vodním zákonem a správy vodního toku** souhlasíme s navrhovaným záměrem za předpokladu splnění následujících podmínek:


- Křížení komunikace s vodním tokem bude realizováno dle normy ČSN 75 21 30 „Křížení a souběhy vodních toků s dráhami, pozemními komunikacemi a vedeními“.
 - Požadujeme technologii prací volit tak, aby byla minimalizována rizika vzniku znečištění povrchových vod (ropné látky, cement, ...).
 - Do koryta vodního toku nebudou ukládány žádné materiály a veškerý napadaný materiál musí být neprodleně odstraňován z koryta vodního toku.
 - Stavbou nesmí dojít ke splavování sedimentů níže po toku, ke znečištění vodního toku či k poškození jeho koryta.
 - Úprava z kamenné dlažby uložené do betonového lože nad i pod propustky musí být výškově umístěna do nivelety stávajícího pevného dna příslušného toku a respektovat jeho podélný sklon. Dále navržená úprava bude provedena o stejných parametrech koryta toku nad i pod propustkem a bude plynule navazovat na stávající koryto toku.
 - Po provedení prací bude koryto vodního toku v řešeném úseku uvedeno do náležitého stavu dle původních parametrů.
 - Zahájení a ukončení prací bude oznámeno na Povodí Labe, státní podnik – provozní středisko Žamberk (Orlická 1101, 564 01 Žamberk, ☎ 465 612 014) a zástupce provozního střediska bude přizván ke kontrole po provedení prací (.....).
- c) **Z hlediska majetkoprávních vztahů** sdělujeme, že se navržený záměr dotýká majetku státu (*specifikace pozemku/-ů nebo stavby*), k němuž vykonává právo vlastníka Povodí Labe, státní podnik, a z tohoto důvodu bude účastníkem případných správních řízení, vedených k tomuto záměru podle vodního nebo stavebního zákona. Podmínkou pro udělení souhlasu vlastníka pozemku se stavebním záměrem, v souladu s ustanovením §184a zákona č. 183/2006 Sb., o územním plánování a stavebním řádu, ve znění pozdějších předpisů, je majetkoprávní vypořádání záměrem (stavbou, činností) dotčeného majetku státu.

Ve věci uzavření příslušných smluvních vztahů se formou žádosti (s uvedením čísla jednacího tohoto stanoviska) obraťte na Povodí Labe, státní podnik - Závod Z2 Pardubice, Cihelna 135, 530 09 Pardubice, (.....), přičemž Vaše žádost musí být doplněna o následující doklady:

- identifikační údaje smluvní strany, případně zplnomocnění pro zastupující osobu,
- kontaktní údaje žadatele,
- katastrální situační výkres z projektové dokumentace se zákresem trvalého a dočasného záboru pozemku, včetně vyčíslení těchto záborů,
- geometrický plán pro vymezení rozsahu věcného břemene k části pozemku (min. 2x originál), včetně vyčíslení plochy věcného břemene.

Podmínky udělení souhlasu vlastníka pozemků se stavebními záměry cizích stavebníků realizovaných na určeném majetku (pozemcích nebo stavbách) Povodí Labe, státní podnik (dle §184a stavebního zákona) v návaznosti na nezbytné majetkoprávní vypořádání jsou popsány na stránkách www.pla.cz (*Pro žadatele - Informace pro žadatele*).

Toto stanovisko, které je podkladem pro vydání rozhodnutí nebo jiného opatření vodoprávního nebo jiného správního úřadu, nebo samosprávného orgánu, platí **2 roky** od data jeho vydání, pokud v této době nebylo využito pro vydání platného rozhodnutí nebo jiného opatření správními nebo samosprávnými orgány.


Mgr. Petr Perbaj
vedoucí odboru
péče o vodní zdroje

Na vědomí: PL – Z2 Pardubice, PS Žamberk



VÝKAZ DOSAVADNÍHO A NOVÉHO STAVU ÚDAJŮ KATASTRU NEMOVITOSTÍ

| Dosavadní stav | | | Nový stav | | | | | | | | | |
|----------------|-------------------|-----------|-----------|-------------------|---------|------------------------|-------------------------|--|--------------------------|-----|----------------|---------------|
| Označení | Výměra parcely | Druh | Označení | Výměra parcely | Druh | Typ | Způsob určení: výměr | Porovnání se stavem evidence právních vztahů | | | | Označ dílu |
| pozemku | | pozemku | pozemku | | stavby | Díl přechází z pozemku | | Číslo listu vlastnictví | Výměra dílu | | | |
| parcelním | | parcelním | Způsob | | Způsob | označeného v | | | | | | |
| číslem | m ² | využití | číslem | m ² | využití | využití | | katastru nemovitostí | dřívější poz.evidenci | | m ² | |
| 1760/38 | | | | | | | | 1760/38 | | 463 | | |
| | | | | | | | | | | | | |

Oprávněný: dle smlouvy

Druh věcného břemene: dle smlouvy

Seznam souřadnic (S-JTSK)

Číslo bodu Souřadnice pro zápis do KN

| Y | X | Kód kv. | Poznámka |
|------------------|------------|---------|----------|
| 71-76 624651.80 | 1044725.06 | 3 | barva |
| 71-110 624098.62 | 1044913.99 | 3 | barva |
| 71-112 624095.33 | 1044917.94 | 3 | barva |
| 71-113 624087.05 | 1044912.32 | 3 | barva |
| 1 624662.60 | 1044715.60 | 3 | kolík |
| 2 624659.85 | 1044710.33 | 3 | kolík |
| 3 624656.12 | 1044712.27 | 3 | kolík |
| 4 624651.21 | 1044710.76 | 8 | kolík |
| 5 624644.80 | 1044715.07 | 8 | kolík |
| 6 624643.78 | 1044718.94 | 3 | kolík |
| 7 624641.44 | 1044720.15 | 3 | kolík |
| 8 624643.64 | 1044724.40 | 3 | kolík |
| 9 624645.89 | 1044723.23 | 3 | kolík |
| 10 624649.36 | 1044724.05 | 3 | kolík |
| 12 624659.56 | 1044717.18 | 3 | kolík |
| 13 624659.79 | 1044719.13 | 3 | kolík |
| 14 624656.96 | 1044722.39 | 3 | kolík |
| 15 624657.01 | 1044722.49 | 8 | kolík |
| 16 624099.36 | 1044907.58 | 3 | kolík |
| 17 624096.54 | 1044905.67 | 3 | kolík |
| 18 624094.26 | 1044907.98 | 3 | kolík |

Číslo bodu Souřadnice pro zápis do KN

| Y | X | Kód kv. | Poznámka |
|--------------|------------|---------|----------|
| 19 624090.55 | 1044908.58 | 3 | kolík |
| 20 624089.72 | 1044908.01 | 8 | kolík |
| 21 624097.61 | 1044910.16 | 3 | kolík |
| 22 624097.81 | 1044913.43 | 3 | kolík |
| 24 624094.74 | 1044917.63 | 3 | kolík |
| 25 624091.64 | 1044918.50 | 3 | kolík |
| 26 624089.92 | 1044921.03 | 3 | kolík |
| 27 624086.52 | 1044918.72 | 3 | kolík |
| 28 624088.04 | 1044916.48 | 3 | kolík |

GEOMETRICKÝ PLÁN
pro vymezení rozsahu věcného
břemene k části pozemku

Geometrický plán ověřil úředně oprávněný

zeměměřický inženýr:

Jméno, příjmení:

Číslo položky seznamu úředně oprávněných

zeměměřických inženýrů: 1595/96

Dne: 26.7.2022 číslo: 104/2022

Náležitostmi a přesností odpovídá právním
předpisům.Vyhotovitel: GEODÉZIE KRKONOŠE s.r.o.
Harrachov 599, Středisko 05 Vrchlabí

Číslo plánu: 502-59/2022

Okres: Rychnov nad Kněžnou

Obec: Bolehošť

Kat. území: Bolehošť

Mapový list: Rychnov nad Kněžnou 9-2/13, 14

Dosavadním vlastníkem pozemků byla poskytnuta možnost
seznámit se v terénu s průběhem navrhovaných nových hranic,
které byly označeny předepsaným způsobem:

viz. seznam souřadnic

Katastrální úřad souhlasí s očíslováním
parcel.KÚ pro Královéhradecký kraj
KP Rychnov nad Kněžnou
PGP-1057/2022-607
2022.08.09 10:12:44 +02'00'

Stejnopis ověřil úředně oprávněný zeměměřický

inženýr:

Jméno, příjmení:


Číslo položky seznamu úředně oprávněných

zeměměřických inženýrů: 1595/96

Dne: 9.8.2022 číslo: 91/2022

Tento stejnopis odpovídá geometrickému plánu
v elektronické podobě uloženému v dokumentaci
katastrálního úřadu.

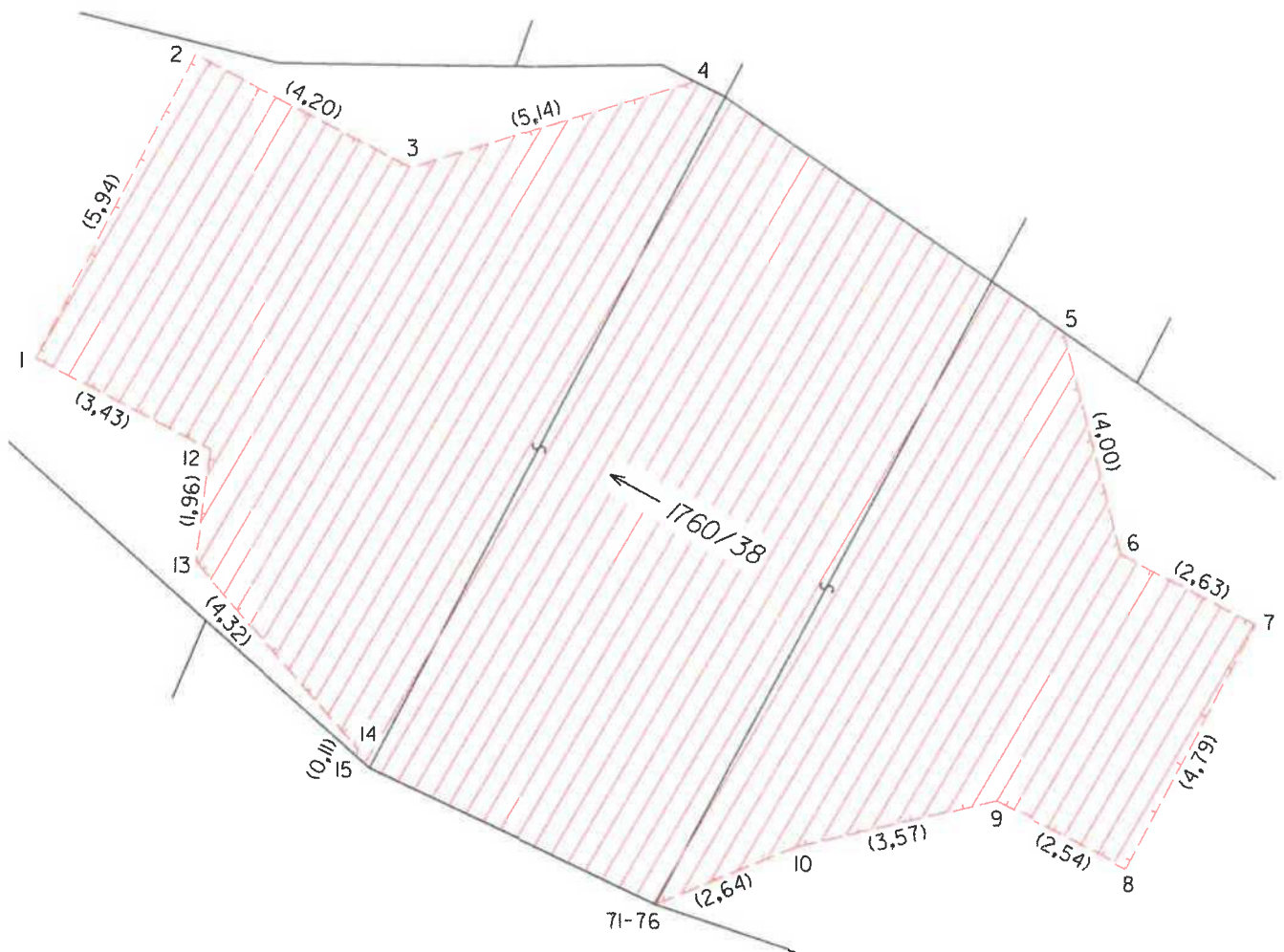
Ověření stejnopisu geometrického plánu



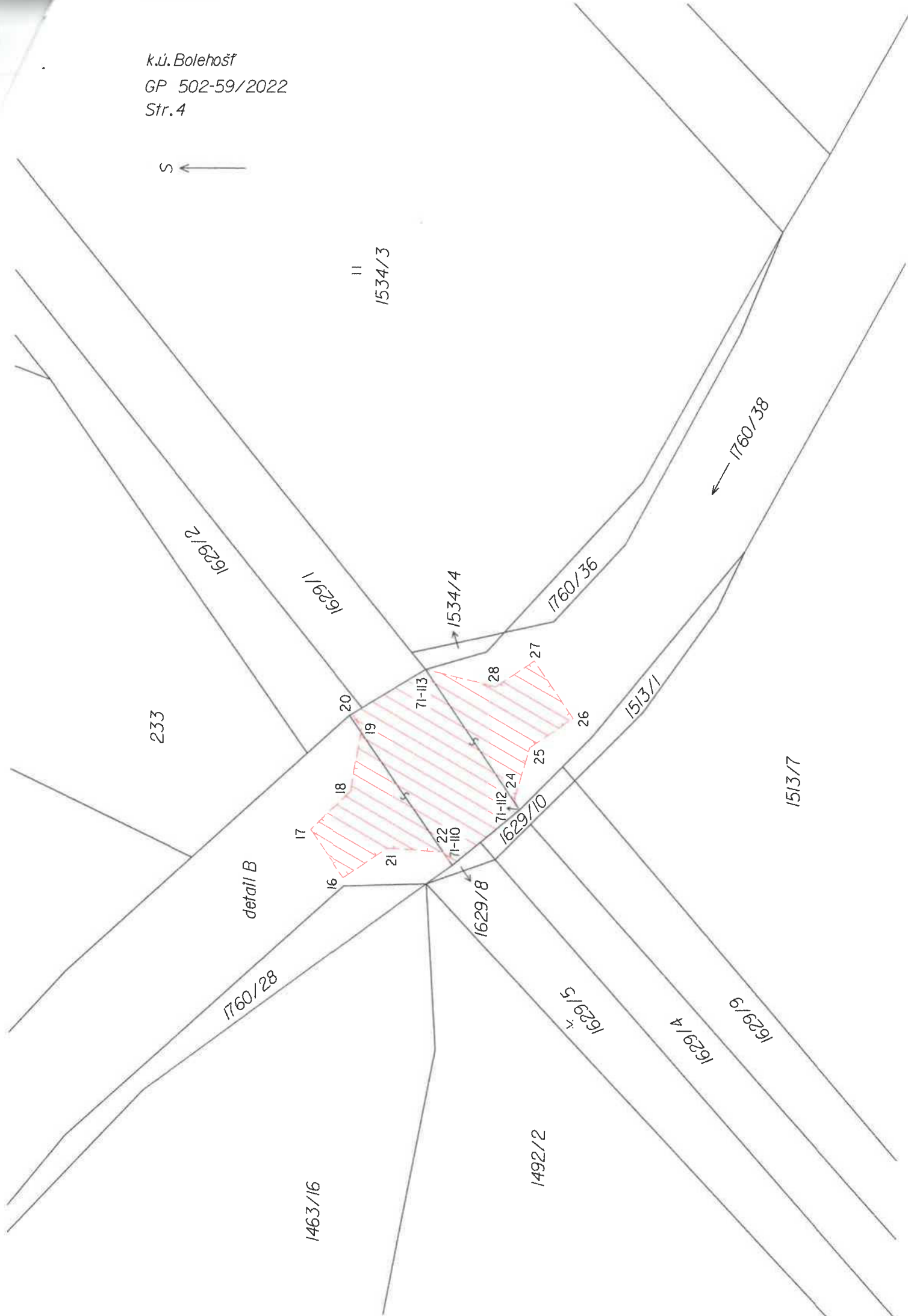
S ←



detail A:



S ←



detail B:

